








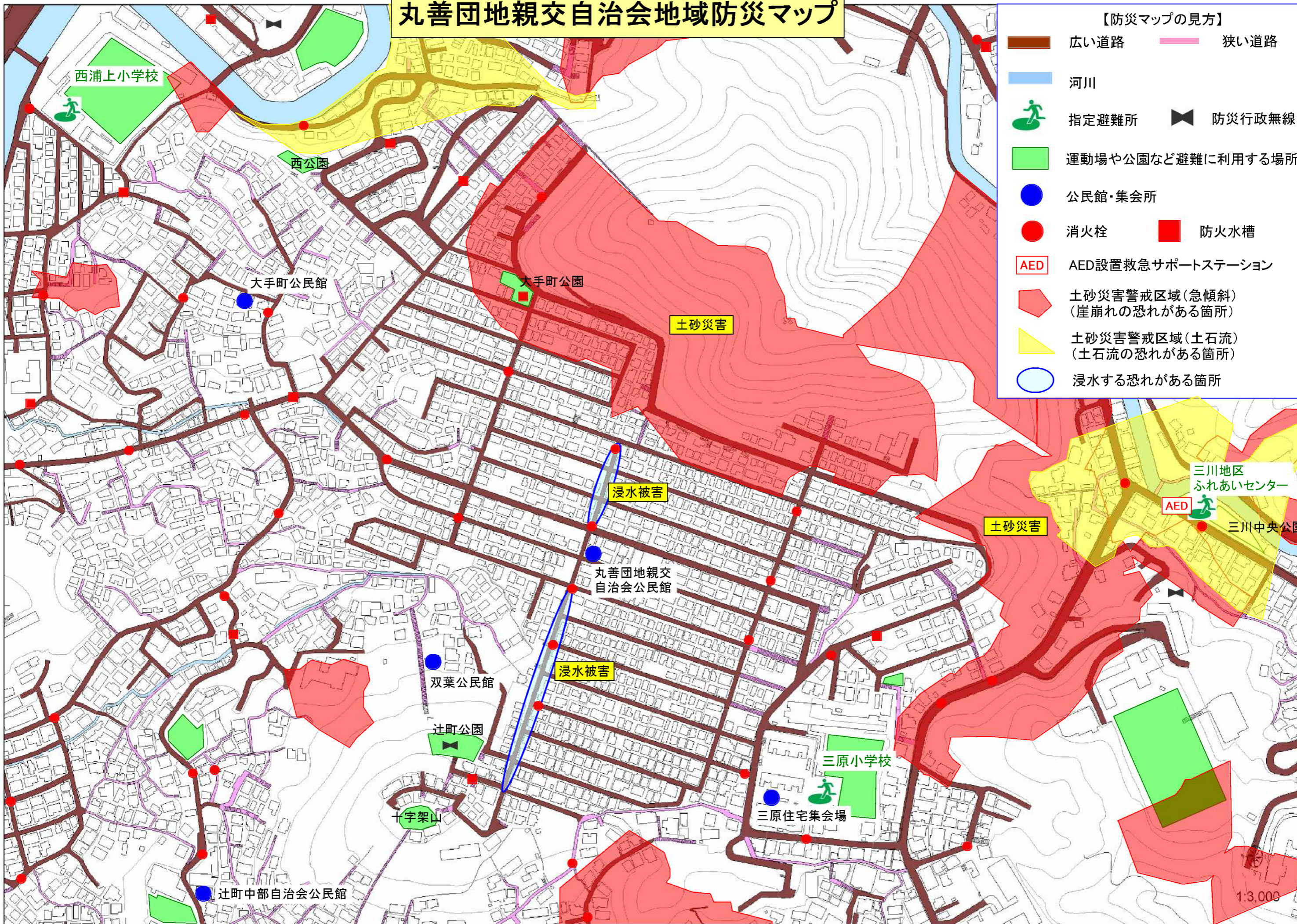


丸善団地親交自治会地域防災マップ

【防災マップの見方】

-  広い道路
-  狭い道路
-  河川
-  指定避難所
-  防災行政無線
-  運動場や公園など避難に利用する場所
-  公民館・集会所
-  消火栓
-  防火水槽
-  AED設置救急サポートステーション
-  土砂災害警戒区域(急傾斜)
(崖崩れの恐れがある箇所)
-  土砂災害警戒区域(土石流)
(土石流の恐れがある箇所)
-  浸水する恐れがある箇所



1:3,000