






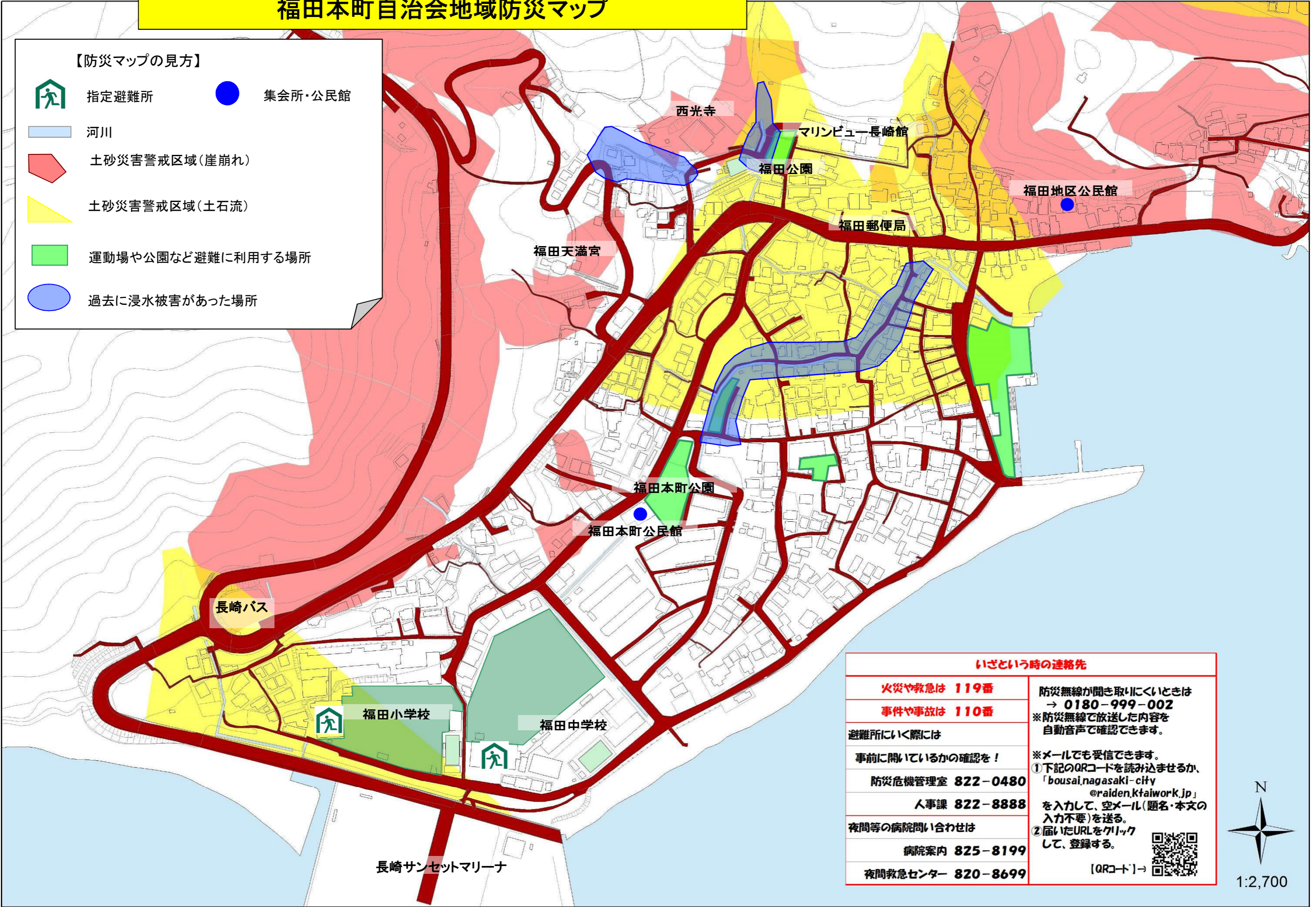


# 福田本町自治会地域防災マップ

## 【防災マップの見方】

-  指定避難所
-  集会所・公民館
-  河川
-  土砂災害警戒区域(崖崩れ)
-  土砂災害警戒区域(土石流)
-  運動場や公園など避難に利用する場所
-  過去に浸水被害があった場所



いざという時の連絡先	
火災や救急は <b>119番</b>	防災無線が聞き取りにくいときは → <b>0180-999-002</b> ※防災無線で放送した内容を 自動音声で確認できます。
事件や事故は <b>110番</b>	
避難所に行く際には 事前に開いているかの確認を！	※メールでも受信できます。 ①下記のQRコードを読み込ませるか、 「bousai.nagasaki-city @raidenn.ktaiwork.jp」 を入力して、空メール(題名・本文の 入力不要)を送る。 ②届いたURLをクリック して、登録する。 
防災危機管理室 <b>822-0480</b>	
人事課 <b>822-8888</b>	
夜間等の病院問い合わせは 病院案内 <b>825-8199</b>	
夜間救急センター <b>820-8699</b>	[QRコード] → 