












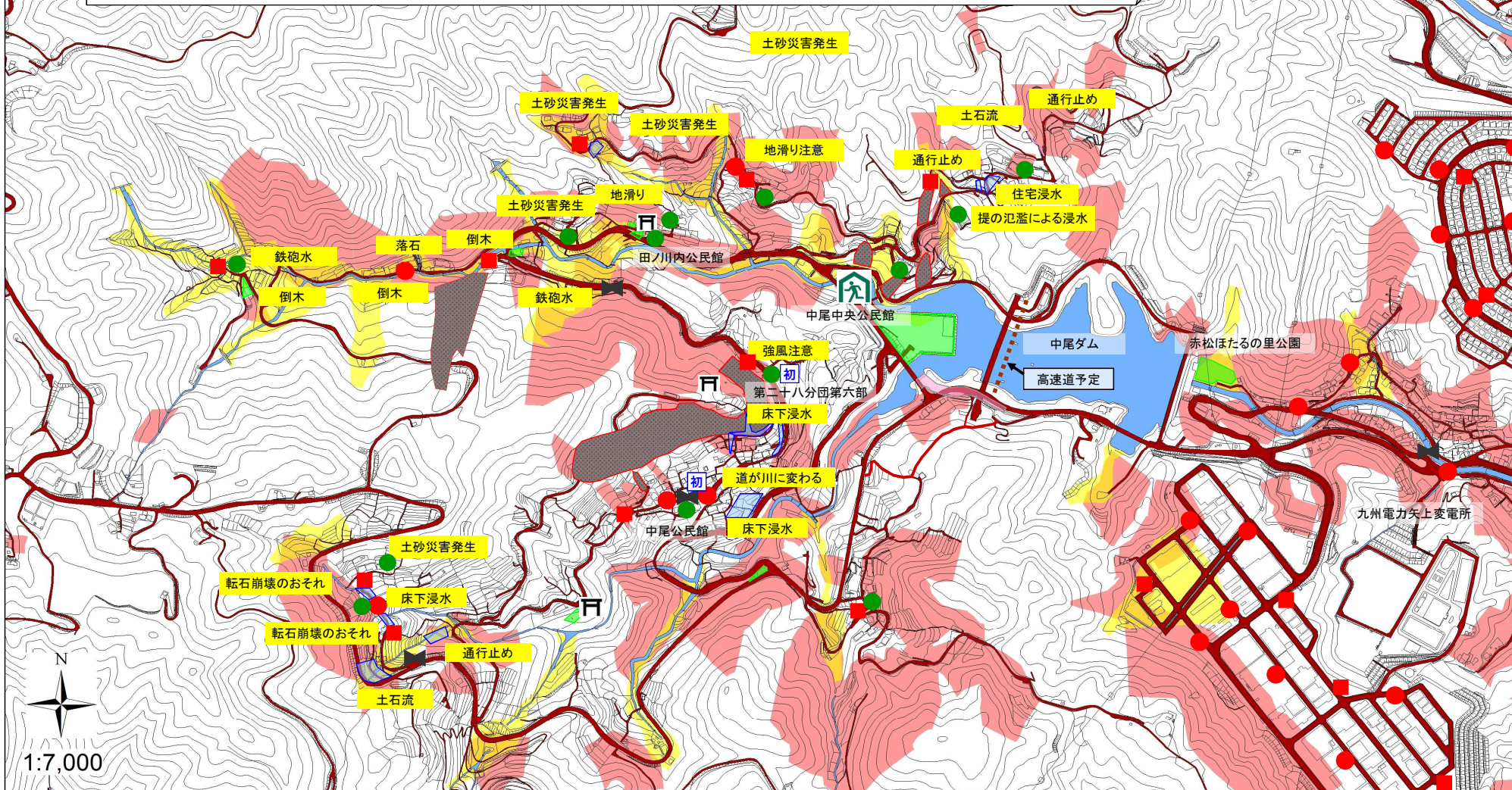


中尾自治会地域防災マップ

【防災マップの見方】

- | | | | | | | | |
|---|--------|---|--------|---|-------------------|---|----------------------------------|
|  | 道路 |  | 消火栓 |  | 一時避難所 |  | 県が指定する危険区域(崖崩れ) |
|  | 河川 |  | 防火水槽 |  | 指定避難所 |  | 県の指定はないが、防災マップ作りの際に出された危険箇所(崖崩れ) |
|  | 防災行政無線 |  | 初期消火道具 |  | 運動場や公園など避難に利用する場所 |  | 浸水の恐れがある箇所 |
| | | | |  | 県が指定する危険箇所(土石流) | | |



1:7,000