

第70号議案

令和元年度長崎市一般会計補正予算(第2号)

目次

ページ

《6款 農林水産業費 1項 農業費》

4目 土地改良費

農業用施設維持管理費

..... 1 ~ 5

《6款 農林水産業費 2項 林業費》

5目 林道建設費

【補助】林道開設事業費(地方創生道整備推進交付金)

..... 6 ~ 7

中央総合事務所
東総合事務所
南総合事務所
北総合事務所

令和元年6月

予 算 説 明 書					事 業 名	補 正 額
ページ	款	項	目	番号		
40～41	6 農林水 産業費	1 農業費	4 土地 改良費	1-1	農業用施設維持管理費 (防災重点ため池ハザードマ ップ作成等)	千円 3,200

1 概 要

(1)事業目的

近年、台風等による豪雨や大規模な地震により、小規模な農業用ため池が被災するケースが多発しており、国においては農業用ため池の適正な管理及び保全が行われる体制を早急に整備するため、「農業用ため池の管理及び保全に関する法律」を制定し、防災重点ため池の選定基準の見直しやハザードマップの作成等を法制化したことに伴い、早急にハザードマップを作成し住民の避難体制の整備を図る。

(2)補正予算理由

国においては、早期のハザードマップ作成完了を目指しており、国の内示があったことに伴い増額補正するもの。

2 事業内容

事業期間:令和元年度～令和2年度

令和元年5月現在(予定)

年度	点検・調査	浸水想定区域図作成	ハザードマップ作成
令和元年度	3箇所	6箇所	—
令和2年度	—	5箇所	11箇所

※点検・調査箇所においては、点検・調査結果により、防災重点ため池に選定されると、浸水想定区域、ハザードマップ作成が必要となる。

【総合事務所別内訳】

(単位:千円)

区分	中央	東	南	北	合計
事業費	450	450	450	1,850	3,200

3 財源内訳

(単位:千円)

区分	事業費	財 源 内 訳				
		国庫支出金※	県支出金	地方債	その他	一般財源
当初予算額	千円 18,839	千円 —	千円 —	千円 —	千円 —	千円 18,839
6月補正	3,200	3,200	—	—	—	—
補正後	22,039	3,200	—	—	—	18,839

※ 国費補助率 対象事業費(3,200千円)の100%(団体営農村地域防災減災事業(内地))

参考（防災重点ため池の選定基準）

見直し前 2箇所	① 下流に住宅や公共施設等が存在し、施設が決壊した場合に影響を与えるおそれがあること
	② 提高が10m以上であること
	③ 貯水量10万トン以上であること
見直し後 13箇所	① ため池から100m未満の浸水区域内に家屋、公共施設等があるもの
	② ため池から100m以上500m未満の浸水区域内に家屋、公共施設等があり、かつ貯水量1,000m ³ 以上のもの
	③ ため池から500m以上の浸水区域内に家屋、公共施設等があり、かつ貯水量5,000m ³ 以上のもの
	④ 上記以外で、ため池の規模、構造、地形条件、家屋、公共施設等の位置関係、維持管理の状況、上流域の地域指定の状況、崩壊地の土質及び地形等から、都道府県又は市町村が特に必要と認めるもの

赤水ため池ハザードマップ

(地震時)



ため池諸元	
名称	赤水ため池
貯水量	60,700 t
堤高	11.0 m
堤長	104.0 m

ハザードマップの注意点

このハザードマップに表示されている浸水想定区域は、一定の仮定の基に作成されたものです。
地震の規模、雨の降り方や決壊の状況によっては、浸水想定範囲等が異なることがあります。

- 日頃から家族やご近所で災害への対応について話し合い、家から避難場所までの経路や家族の連絡先などを確認しておきましょう。
- 浸水の発生しやすい場所や状況を日頃から把握し、危険を感じたら自主的避難を心がけましょう。
- みなさんが災害について関心を持ち、いざという時に落ち着いて行動ができるよう、日頃から災害に関する正しい「心構え」を身につけておくことが大切です。

凡例

- 指定避難所
- 指定緊急避難場所
- 溜池・河川
- 洪水到達時間
- 役に立つ建物

浸水の深さ

- 3 m 以上
- 1 m ~ 3 m
- 0.5 m ~ 1 m
- 0.5 m 未満


2階以上が浸水
1階以上が浸水
大人の腰まで
床下浸水

避難時の心得

- ため池が決壊する恐れのあるときは、まず高い所などの安全な場所に避難する。
- がけ地や川沿い、ため池の下流は避けて避難する。
- 近所と声をかけ合って、家族やグループで行動する。
- スリッパ、サンダル、長靴は危険であり、できるだけ運動靴等で避難する。
- 車での移動は避ける。
- 安全を確認した後に避難場所へ移動する。

避難場所一覧			
名称	住所	電話番号	
社会福祉センター	長崎市琴海長浦町3777-10	095-885-2141	
琴海中部運動公園	長崎市琴海長浦町3774-1	095-885-2041	
琴海中央公園	長崎市琴海戸根原町1410-2	—	

このマップに関する問合せ先：
長崎市北総合事務所 地域整備課
〒851-3102 長崎市琴海村松町703-14
TEL:095-814-3410



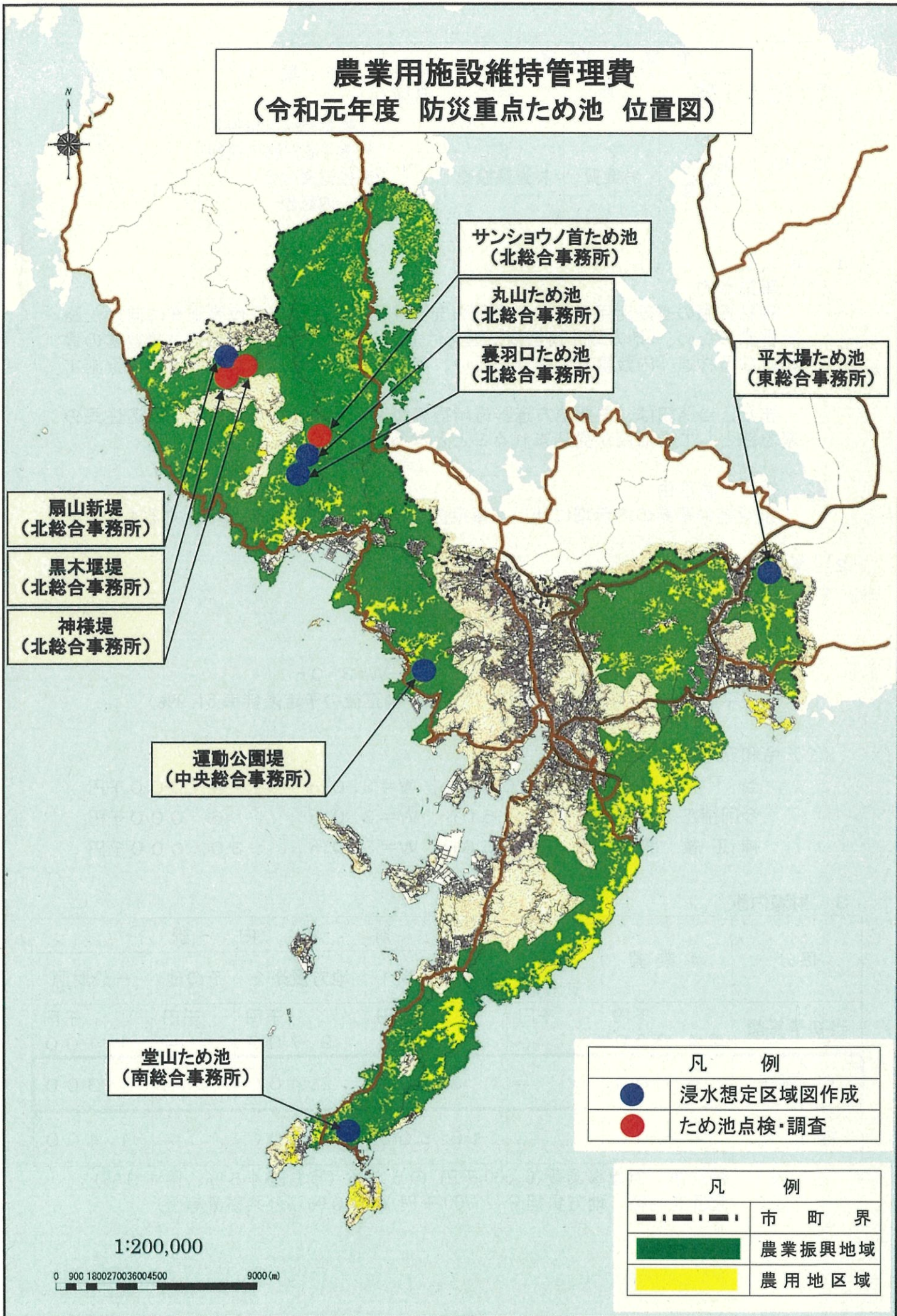
防災重点ため池一覧表

番号	名称	読み	管理者	所在地	防災重点ため池 (再選定前)	防災重点ため池 (再選定)	浸水想定 区域図作成	ハザードマップ 作成	総合事務所
1	赤水ため池	あかみずためいけ	長崎市	戸根原町	○	×	作成済	作成済	北
2	御用堤	ごようつつみ	水利組合	神浦北大中尾町	○	×	作成済	作成済	北
3	運動公園堤	うんどうこうえんつつみ	長崎市	柿泊町	—	○	●	■	中央
4	平木場ため池	ひらこばためいけ	水利組合	中里町	—	○	●	■	東
5	堂山ため池	どうやまためいけ	長崎市	脇岬町堂山	—	○	●	■	南
6	裏羽口ため池	うらはぐちためいけ	長崎市	松崎町	—	○	●	■	北
7	丸山ため池	まるやまためいけ	長崎市	松崎町	—	○	●	■	北
8	扇山新堤	おうぎやましんつつみ	長崎市	神浦扇山町	—	○	●	■	北
9	小江原ため池	こえばるためいけ	長崎市	小江原町	—	○	□	■	中央
10	早坂ため池	はやさかためいけ	個人	松原町	—	○	□	■	東
11	フカヨケため池	ふかよけためいけ	長崎市	松崎町	—	○	□	■	北
12	桂山ため池	かつらやまためいけ	個人	西海町	—	○	□	■	北
13	松山ため池	まつやまためいけ	水利組合	琴海戸根町	—	○	□	■	北
14	神様堤	かみさまつつみ	個人	神浦扇山町	—	△	点検・調査箇所においては、調査結果により、防災重点ため池に選定されると、浸水想定区域図とハザードマップを作成	■	北
15	黒木堰堤	くろくぜきつつみ	個人	神浦扇山町	—	△		■	北
16	サンショウノ首ため池	さんしょうのくびためいけ	長崎市	松崎町	—	△		■	北

今回補正計上分:網掛け部分の点検・調査(△3箇所)及び浸水想定区域図作成(●6箇所)

令和2年度予定箇所:浸水想定区域図作成(□5箇所)及びハザードマップ作成(■11箇所)

農業用施設維持管理費 (令和元年度 防災重点ため池 位置図)



サンショウノ首ため池
(北総合事務所)

丸山ため池
(北総合事務所)

裏羽口ため池
(北総合事務所)

平木場ため池
(東総合事務所)

扇山新堤
(北総合事務所)

黒木堰堤
(北総合事務所)

神様堤
(北総合事務所)

運動公園堤
(中央総合事務所)

堂山ため池
(南総合事務所)

凡 例	
● (Blue)	浸水想定区域図作成
● (Red)	ため池点検・調査

凡 例	
--- --- ---	市 町 界
■ (Green)	農業振興地域
■ (Yellow)	農用地区域

1:200,000

0 900 1800 2700 3600 4500 9000 (m)

予 算 説 明 書					事 業 名	補 正 額
ページ	款	項	目	番号		
42~43	6 農林水 産業費	2 林業費	5 林道建設費	1-1	【補助】林道開設事 業費（地方創生道整 備推進交付金） 内藪線	千円 6,000

1 概 要

(1) 事業目的

森林資源の有効活用と公益的機能の充実を図り、今後の間伐等施業に向けた路網整備のため、「地方創生道整備推進交付金」を活用し、当該地区の林業経営の骨格となる林道「内藪線」の整備を行い、利用間伐の推進と伐採木の搬出を実施する。

また、当路線は、主要地方道野母崎宿線が通行止めとなった際は、周辺住民の緊急路としても活用が見込まれることとなる。

(2) 補正予算理由

県費補助事業の内示増に伴い、事業の進捗を図るため予算を増額するもの。

2 事業内容

(1) 全体計画

事業期間：平成29年度～令和2年度

総事業費：114,000千円

事業計画：林道開設 L=2,850m、W=3.0m

(平成31年3月末現在進捗率25.5% 補正後の予定進捗率51.9%)

(2) 令和元年度事業内容

当 初 開設工事 L=600m、W=3.0m 24,000千円

今回補正 開設工事 L=150m、W=3.0m 6,000千円

補正後 開設工事 L=750m、W=3.0m 30,000千円

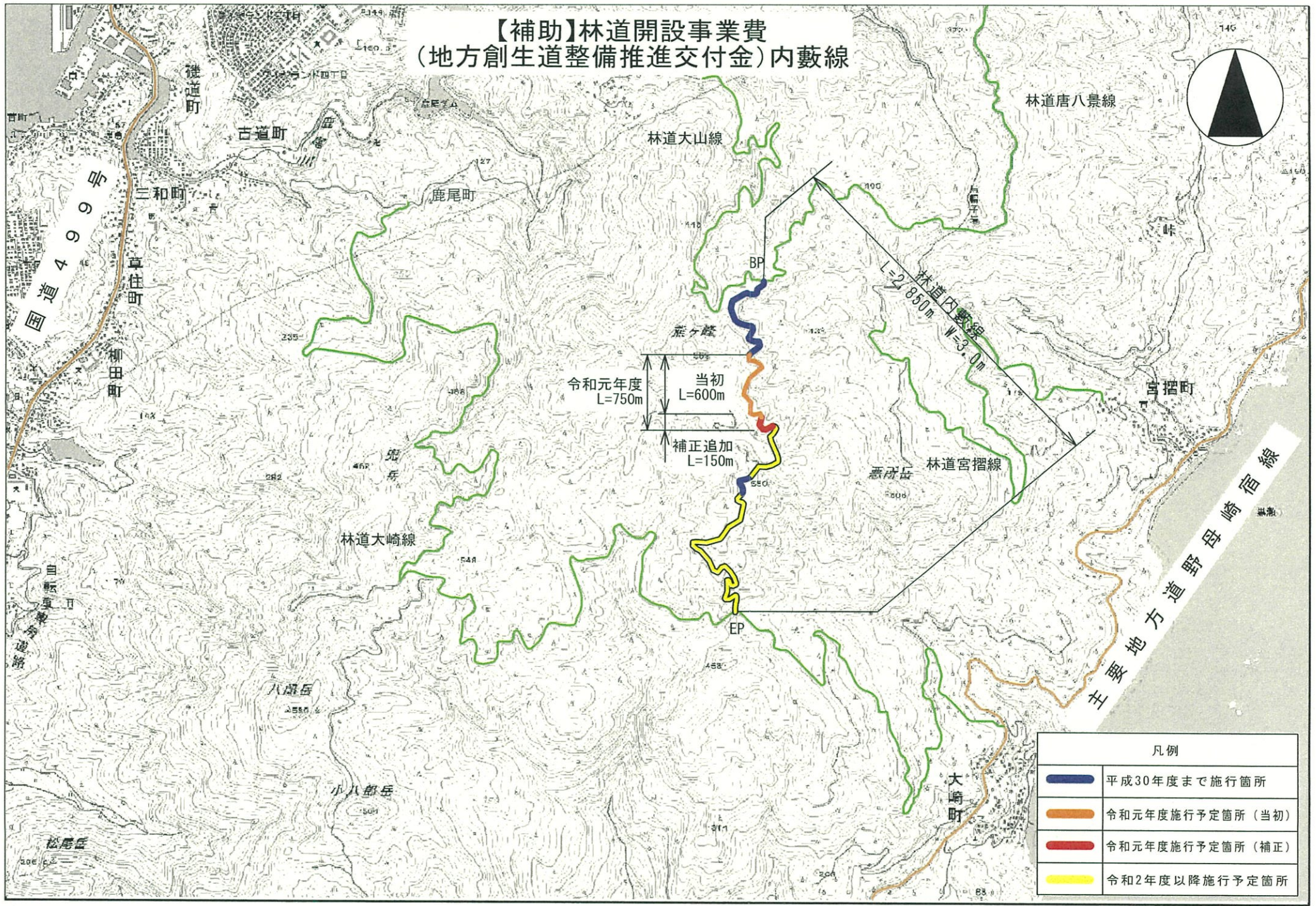
3 財源内訳

区分	事業費	財 源 内 訳				
		国庫 支出金	県支出金※1	地方債※2	その他	一般財源
当初予算額	千円 24,000	千円 —	千円 13,200	千円 9,700	千円 —	千円 1,100
6月補正	6,000	—	3,300	2,400	—	300
補正後	30,000	—	16,500	12,100	—	1,400

※1 補助率 対象事業費(6,000千円)の55%(うち国45%、県10%)

※2 起債充当率 地方負担分(2,700千円)の90%(公共事業等債)

【補助】林道開設事業費 (地方創生道整備推進交付金)内敷線



令和元年度
L=750m

当初
L=600m

補正追加
L=150m

L=2,850m
W=3.0m

凡例	
	平成30年度まで施行箇所
	令和元年度施行予定箇所(当初)
	令和元年度施行予定箇所(補正)
	令和2年度以降施行予定箇所