

所管事項調査に関する資料

目次

- 1 令和2年度主要事業の執行予定について …… 1 ～ 14 ページ
- 2 訴訟の現況について(原状回復請求事件) …… 15 ～ 19 ページ
- 3 訴訟の現況について(持分移転登記請求事件) …… 20 ～ 26 ページ



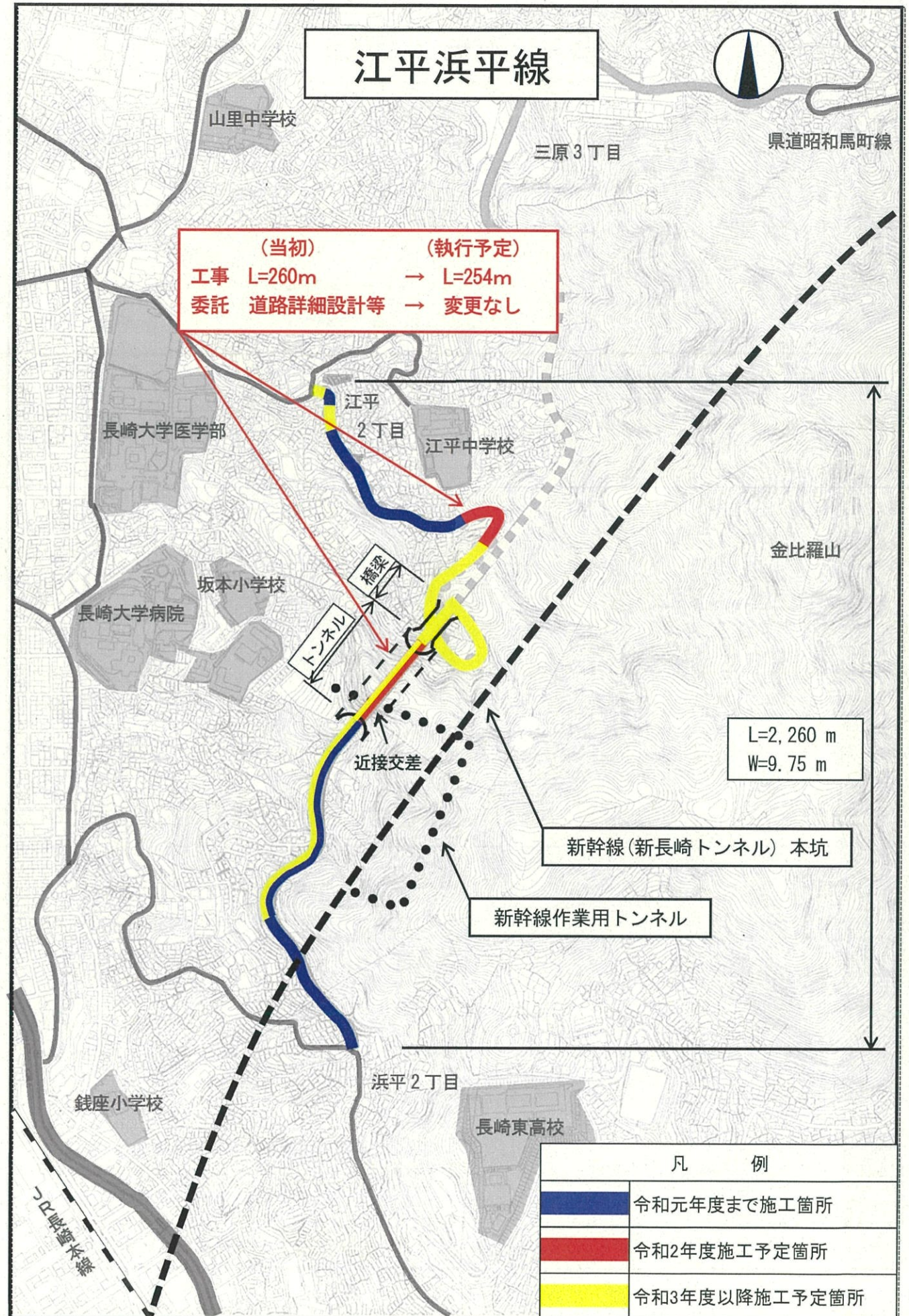
1 令和2年度主要事業の執行予定について

■以下の表は現時点における主要事業の執行予定です。今後の執行予定額については、追加の補助に伴い変更となることもあります。

令和2年8月時点(単位:千円)

区分	番号	事業実施箇所	予算額 (A)	執行 予定額 (B)	差引額 (B)-(A)	予算の内容 → 執行予定内容 ※は補足説明	全体計画及び進捗率					
							事業期間	事業計画	総事業費	進捗率		
										R1 (R2.3月末)	R2見込み (R3.3月末)	R2見込み 内示減分 (R3.3月末)
道路	1	江平浜平線	165,000	161,776	▲3,224	工事L=260m 委託 道路詳細設計等 →工事L=254m →変更なし ※残りは次年度以降実施	H9年度～R5年度	延長 L=2,260m 幅員 W=9.75m	3,900,000	80%	87%	87%
	2	中川鳴滝3号線	116,300	62,000	▲54,300	工事L=85m 用地取得A=170㎡ 建物補償2棟 委託 建物調査等 →工事L=40m →用地取得A=243㎡ →建物補償1棟 →委託 道路詳細設計等 ※残りは次年度以降実施 ※内容の見直しによる修正 ※残りは次年度以降実施 ※内容の見直しによる修正	H12年度～R7年度	延長 L=1,200m 幅員 W=10～12m	4,100,000	41%	43%	42%
	3	川上町出雲線	50,000	32,760	▲17,240	工事L=60m 建物補償1棟 →工事L=39m →変更なし ※残りは次年度以降実施	H3年度～R5年度	延長 L=576m 幅員 W=10.5m	1,600,000	92%	96%	95%
	4	清水町白鳥町1号線	12,000	12,000	0	委託 建物調査 →変更なし	H23年度～R7年度	延長 L=430m 幅員 W=12m	1,800,000	57%	60%	60%
	5	大橋町赤迫1号線	151,000	128,500	▲22,500	工事L=60m 橋梁1橋 用地取得A=80㎡ →変更なし →変更なし →変更なし	H20年度～R2年度	延長 L=60m 幅員 W=10.5m	964,000	73%	100%	98%
	6	籠町稲田町1号線 (電線類地中化)	23,000	20,860	▲2,140	工事(管路) L=60m →変更なし ※工事内容で調整	H29年度～R3年度	延長 L=250m	310,000	45%	55%	54%
	7	虹が丘町西町1号線	190,000	190,000	0	工事L=120m 用地取得A=600㎡ 委託 橋梁・トンネル設計等 →変更なし →変更なし →変更なし	H9年度～R7年度	延長 L=1,950m 幅員 W=10m	4,000,000	60%	65%	65%
街路	8	新地町稲田町線	70,000	56,550	▲13,450	工事L=100m 用地取得A=60㎡ 建物補償3棟 委託 建物調査等 →変更なし →なし →変更なし →変更なし ※残りは土取会計で対応	H12年度～R4年度	延長 L=400m 幅員 W=15m	4,100,000	78%	80%	79%
	9	道の尾駅前線	20,000	9,300	▲10,700	工事L=45m 委託 交差点詳細設計等 →工事L=0m →変更なし ※工事は次年度以降実施	H22年度～R7年度	延長 L=200m 幅員 W=12m	1,200,000	40%	42%	42%
	10	銅座町松が枝町線 (銅座工区)	347,800	194,834	▲152,966	工事L=20m 用地取得A=135㎡ 建物補償4棟 委託 交差点解析等 →変更なし →用地取得A=106㎡ →建物補償2棟 →変更なし	H27年度～R6年度	延長 L=420m 幅員 W=15m	4,621,000	26%	38%	35%
河川	11	江川川	46,000	46,000	0	工事L=24m 用地取得A=160㎡ 建物補償1棟 委託 建物事前調査等 →変更なし →変更なし →変更なし	S56年度～R7年度	延長 L=2,530m	3,162,000	90%	92%	92%
	12	大井手川	285,200	245,393	▲39,807	工事L=182m 委託 測量設計等 合併施行の市負担金 →工事L=147m →なし →変更なし ※残りは次年度以降実施 ※次年度以降に実施	H13年度～R5年度	延長 L=2,150m	2,500,000	57%	69%	67%
公園	13	金比羅公園	34,500	33,000	▲1,500	工事L=50m 用地取得A=800㎡ 委託 保安林解除業務 →変更なし →用地取得A=551㎡ →変更なし ※残りは次年度以降実施	H22年度～R3年度	面積 A=21ha	612,000	11%	23%	23%

江平浜平線






(当初)	(執行予定)
工事 L=260m	→ L=254m
委託 道路詳細設計等	→ 変更なし

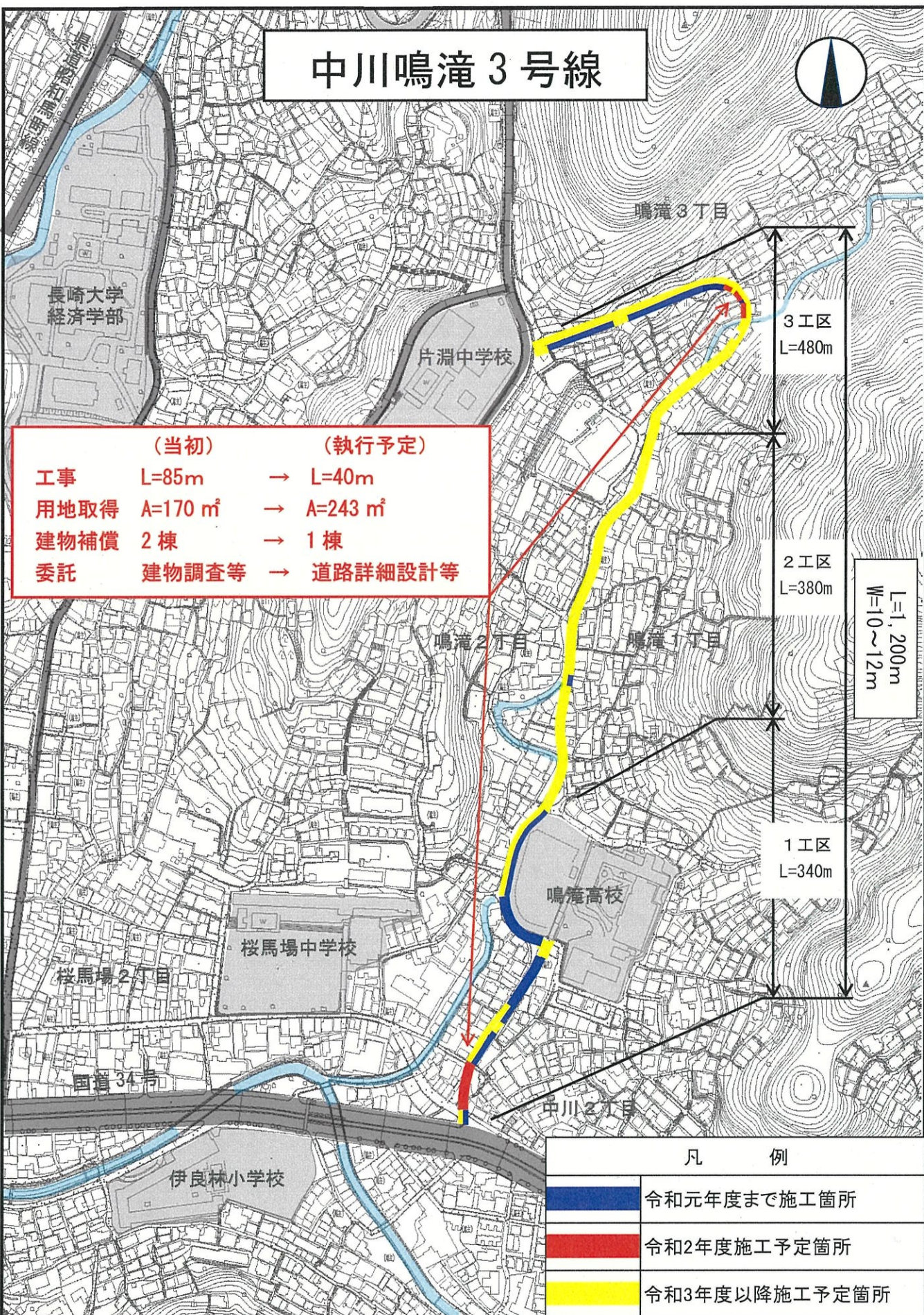
L=2,260 m
W=9.75 m

新幹線(新長崎トンネル)本坑

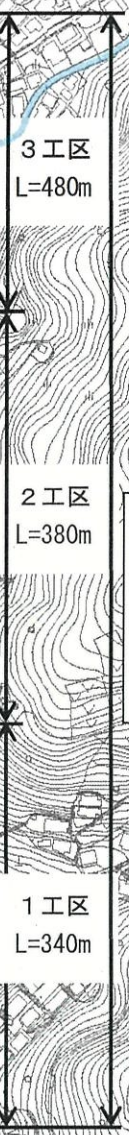
新幹線作業用トンネル

凡 例	
	令和元年度まで施工箇所
	令和2年度施工予定箇所
	令和3年度以降施工予定箇所

中川鳴滝 3 号線



	(当初)	(執行予定)
工事	L=85m	→ L=40m
用地取得	A=170 m ²	→ A=243 m ²
建物補償	2 棟	→ 1 棟
委託	建物調査等	→ 道路詳細設計等



凡 例	
	令和元年度まで施工箇所
	令和2年度施工予定箇所
	令和3年度以降施工予定箇所

川上町出雲線



国道
499号

グラバー園

石橋電停

太浦小学校

(当初) (執行予定)
 工事 L=60 m → L=39 m
 建物補償 1棟 → 変更なし

L=576m
 W=10.5m

出雲2丁目

鍋冠山公園

出雲近隣公園

出雲1丁目

県道小ヶ倉田上線

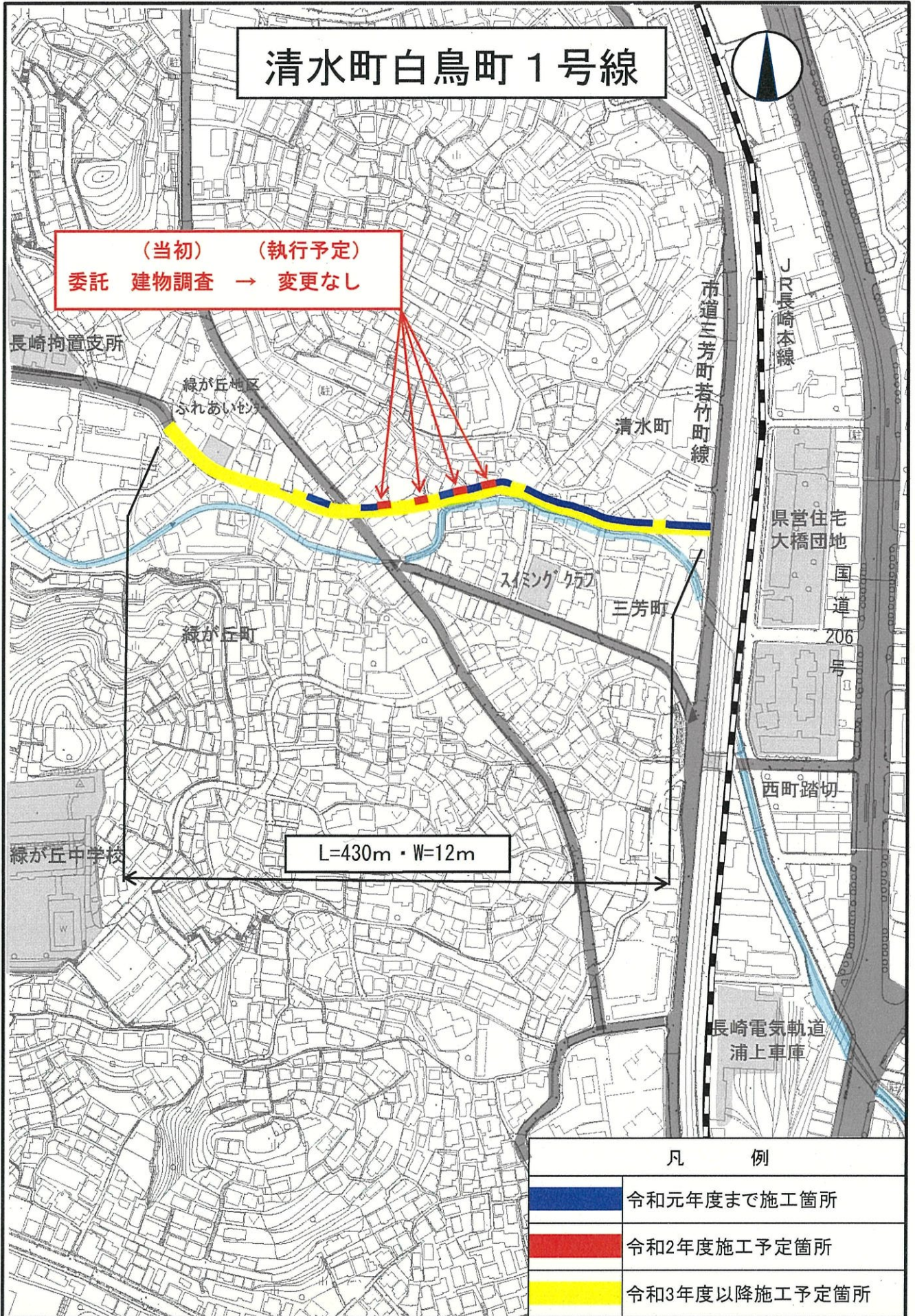
二本松団地

凡 例




	令和元年度まで施工箇所
	令和2年度施工予定箇所
	令和3年度以降施工予定箇所

清水町白鳥町1号線

(当初) (執行予定)
委託 建物調査 → 変更なし



L=430m · W=12m




凡 例	
	令和元年度まで施工箇所
	令和2年度施工予定箇所
	令和3年度以降施工予定箇所

大橋町赤迫 1 号線

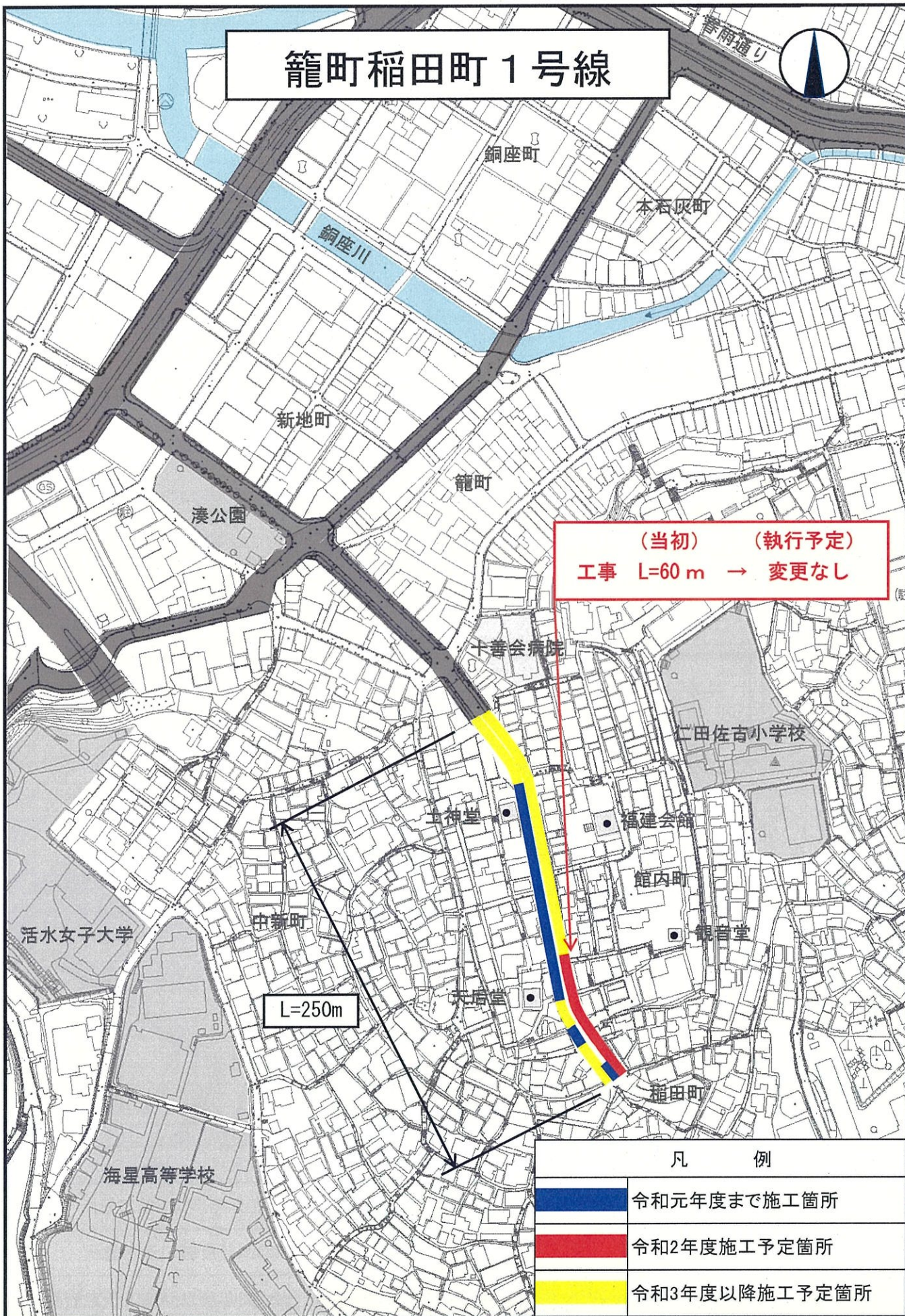


	(当初)	(執行予定)
工事	L=60 m	→ 変更なし
橋梁	1 橋	→ 変更なし
用地取得	A=80 m ²	→ 変更なし

L=60m
W=10.5m

凡 例	
	令和元年度まで施工箇所
	令和2年度施工予定箇所
	令和3年度以降施工予定箇所

籠町稲田町 1号線



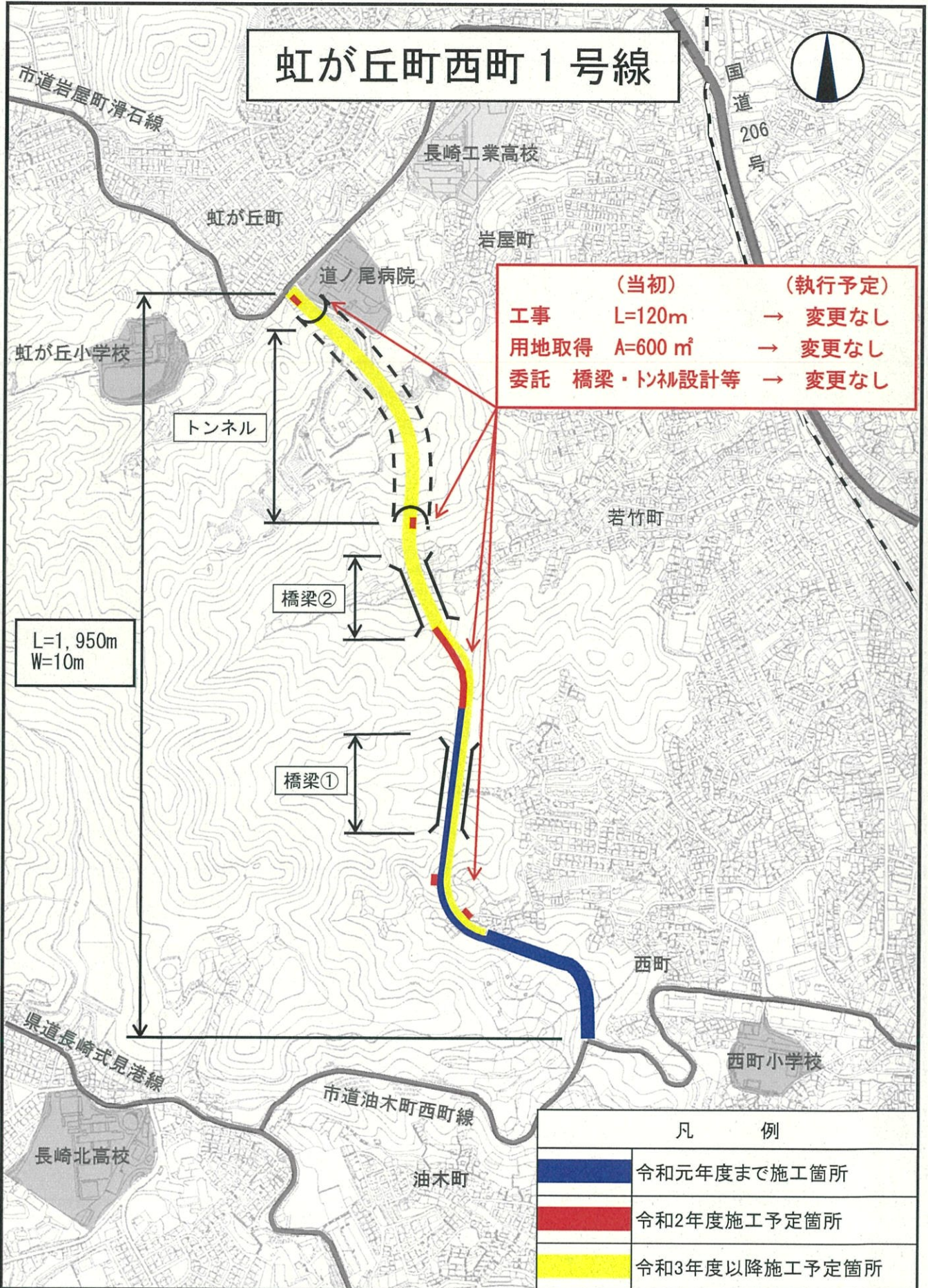
(当初) (執行予定)
 工事 L=60 m → 変更なし

L=250m

凡 例

	令和元年度まで施工箇所
	令和2年度施工予定箇所
	令和3年度以降施工予定箇所

虹が丘町西町1号線



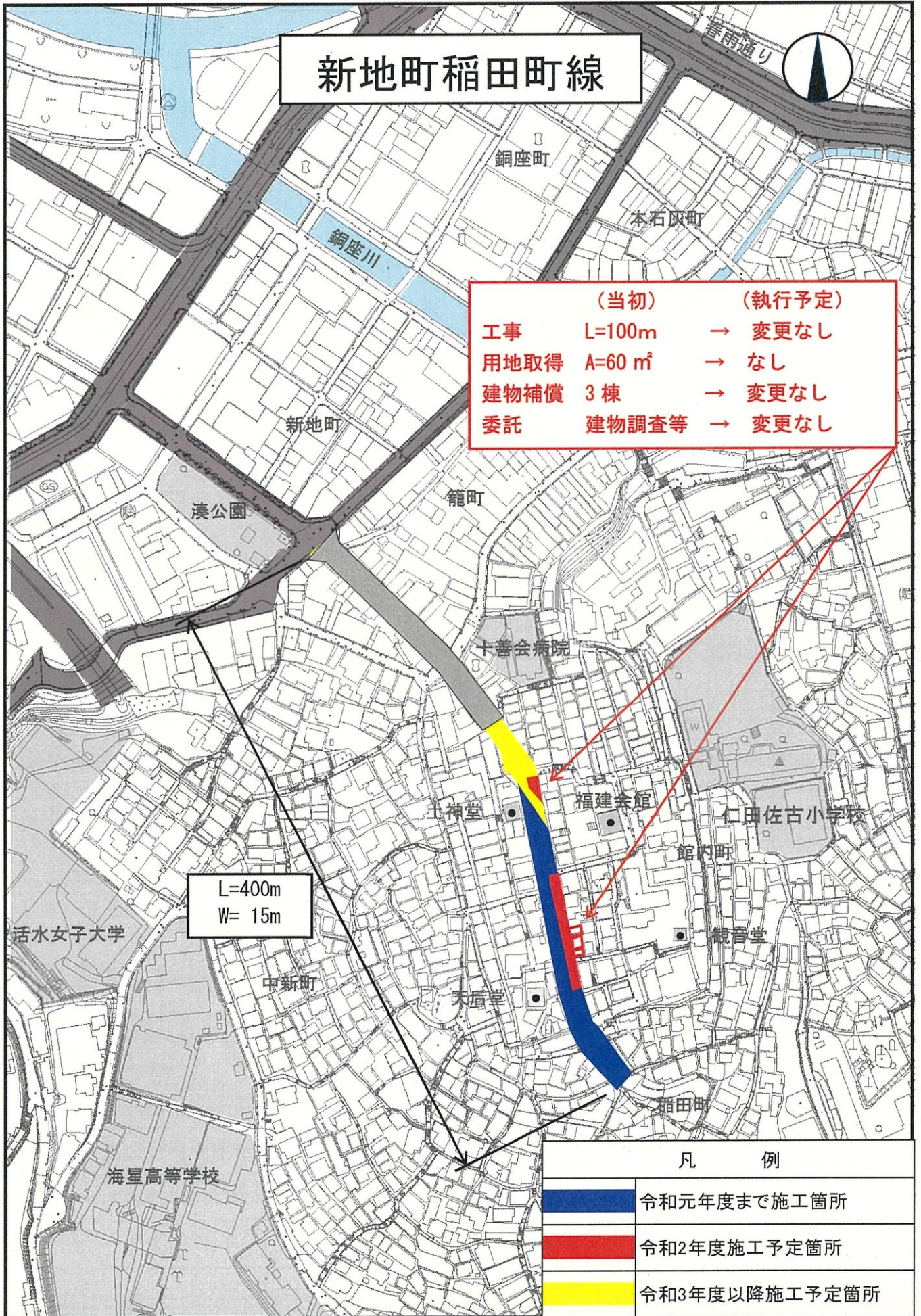
新地町稲田町線



	(当初)	(執行予定)
工事	L=100m	→ 変更なし
用地取得	A=60㎡	→ なし
建物補償	3棟	→ 変更なし
委託	建物調査等	→ 変更なし

L=400m
W= 15m

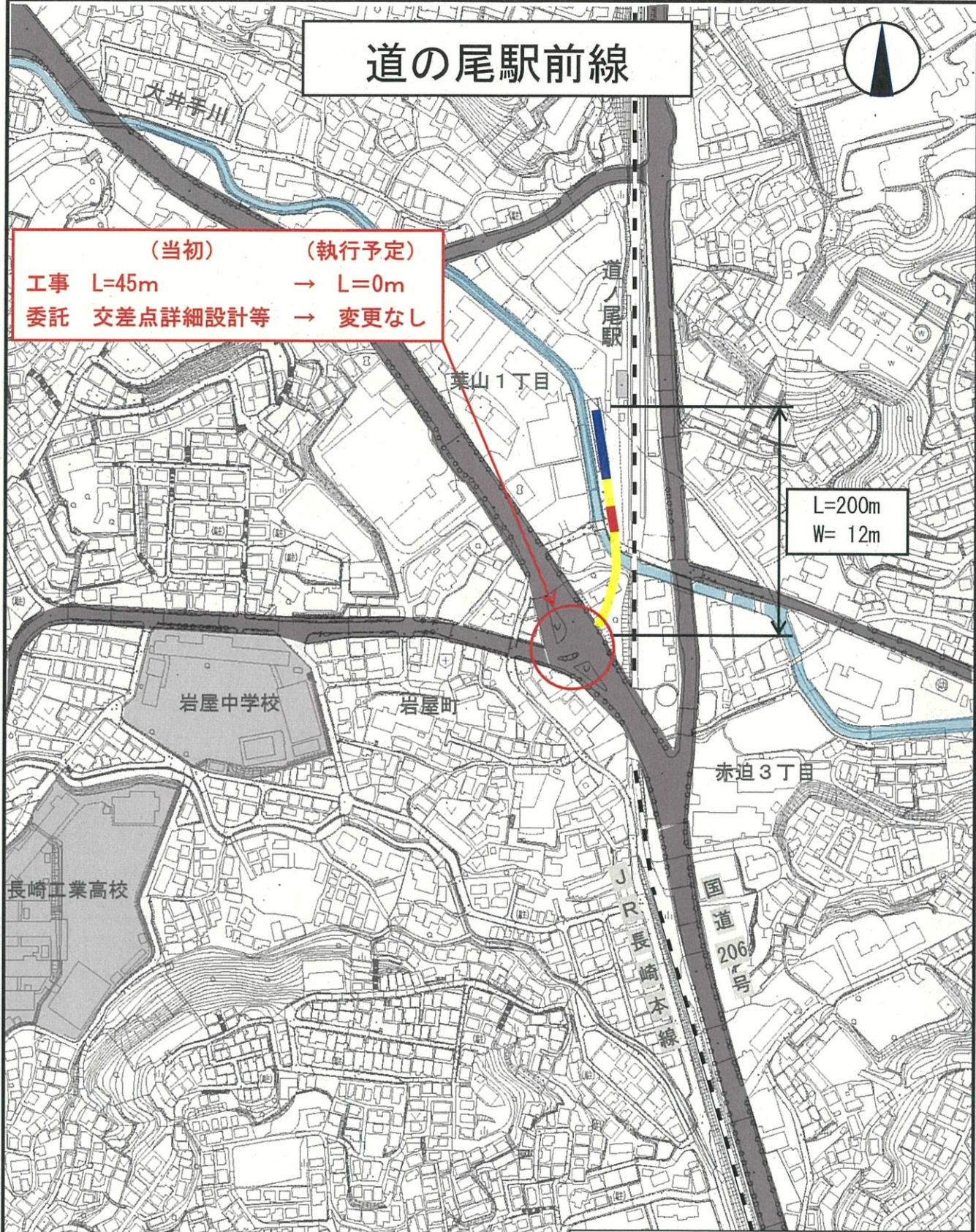
凡 例	
	令和元年度まで施工箇所
	令和2年度施工予定箇所
	令和3年度以降施工予定箇所






道の尾駅前線



(当初)	(執行予定)
工事 L=45m	→ L=0m
委託 交差点詳細設計等	→ 変更なし



凡 例	
	令和元年度まで施工箇所
	令和2年度施工予定箇所
	令和3年度以降施工予定箇所

銅座町松が枝町線（銅座工区）

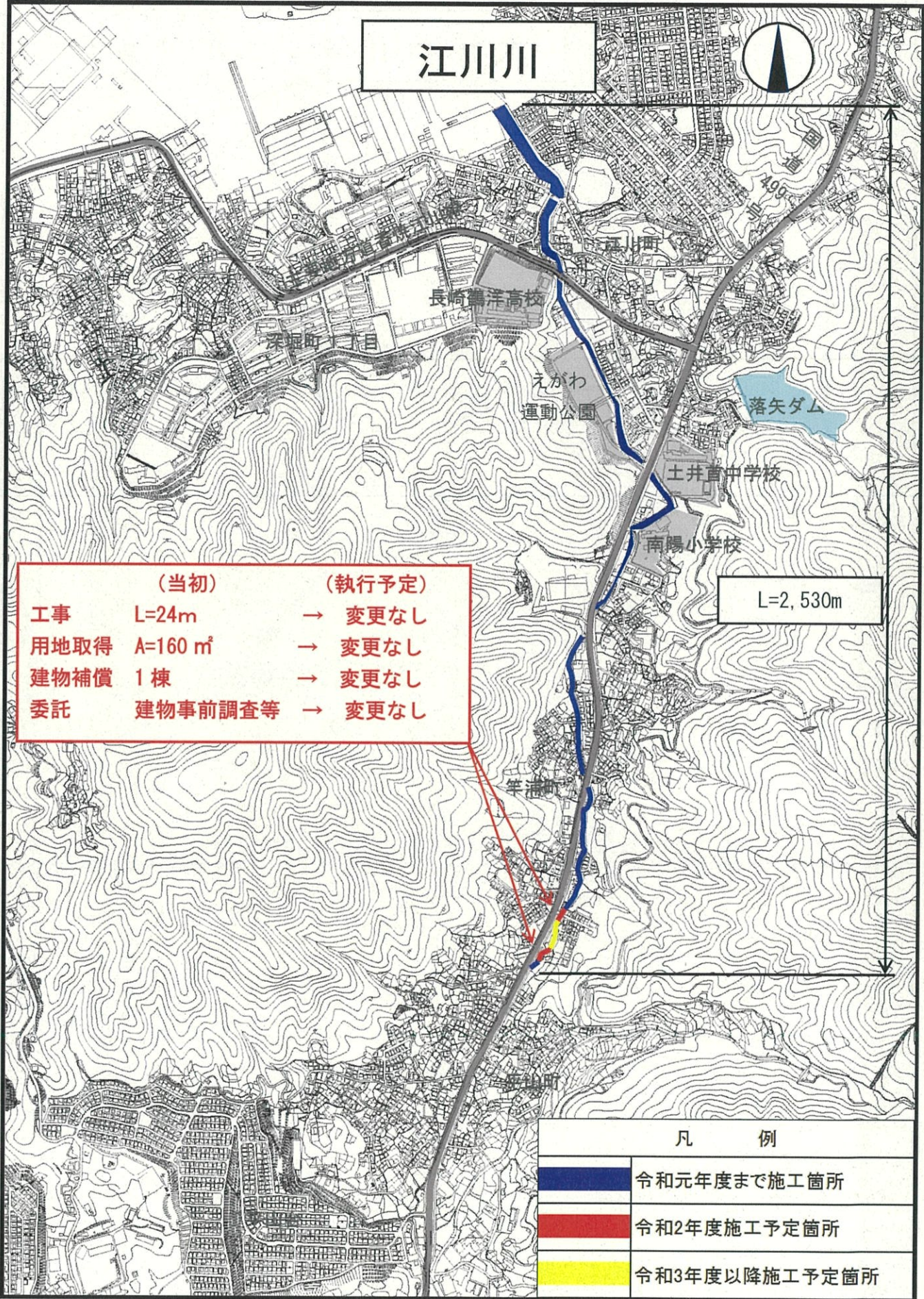


L = 420m
W = 15m

	(当初)	(執行予定)
工事	L=20m	→ 変更なし
用地取得	A=135 m ²	→ A=106 m ²
建物補償	4棟	→ 2棟
委託	交差点解析等	→ 変更なし




凡 例	
	令和元年度まで施工箇所
	令和2年度施工予定箇所
	令和3年度以降施工予定箇所

江川川



	(当初)	(執行予定)
工事	L=24m	→ 変更なし
用地取得	A=160 m ²	→ 変更なし
建物補償	1棟	→ 変更なし
委託	建物事前調査等	→ 変更なし

L=2,530m

凡 例	
	令和元年度まで施工箇所
	令和2年度施工予定箇所
	令和3年度以降施工予定箇所

大井手川



L=2,150m

国道
206
号

滑石3丁目

茶ノ木橋

滑石小学校

都市計画道路滑石町線

北陽小学校

大園小学校

滑石中学校




葉山1丁目

道ノ尾駅

市・県合併施工区間 L=360m

	(当初)	(執行予定)
工事	L=182m	→ L=147m
委託	測量設計等	→ なし
合併施行の市負担金		→ 変更なし

凡 例

	令和元年度まで施工箇所
	令和2年度施工予定箇所
	令和3年度以降施工予定箇所

金比羅公園



都市計画決定区域

事業認可区域

ハタ揚げ広場

多目的広場

立山5丁目

西山1丁目

金刀比羅神社

長崎東高校

立山公園

長崎中学校

	(当初)	(執行予定)
工事	L=50m	→ 変更なし
用地取得	A=800 m ²	→ A=551 m ²
委託	保安林解除業務	→ 変更なし

国道
206号

長崎駅

凡 例

	令和元年度まで施工箇所
	令和2年度施工予定箇所
	令和3年度以降施工予定箇所