





別図 形質変更時要届出区域

形質変更時要届出区域

-  鉛及びその化合物が土壤溶出量基準を超過した区域
-  砒素及びその化合物が土壤溶出量基準を超過した区域
-  ふっ素及びその化合物が土壤溶出量基準を超過した区域
-  ほう素及びその化合物が土壤溶出量基準を超過した区域

<起点> 調査対象地の最北端の地点を起点とする。
<格子の回転角度> 42° 14' 2"
起点を通り、東西方向及び南北方向に引いた線及びこれらと平行して 10m間隔で引いた線より形成される格子を、起点を支点として座標北から時計回りに回転させた角度を示す。

