



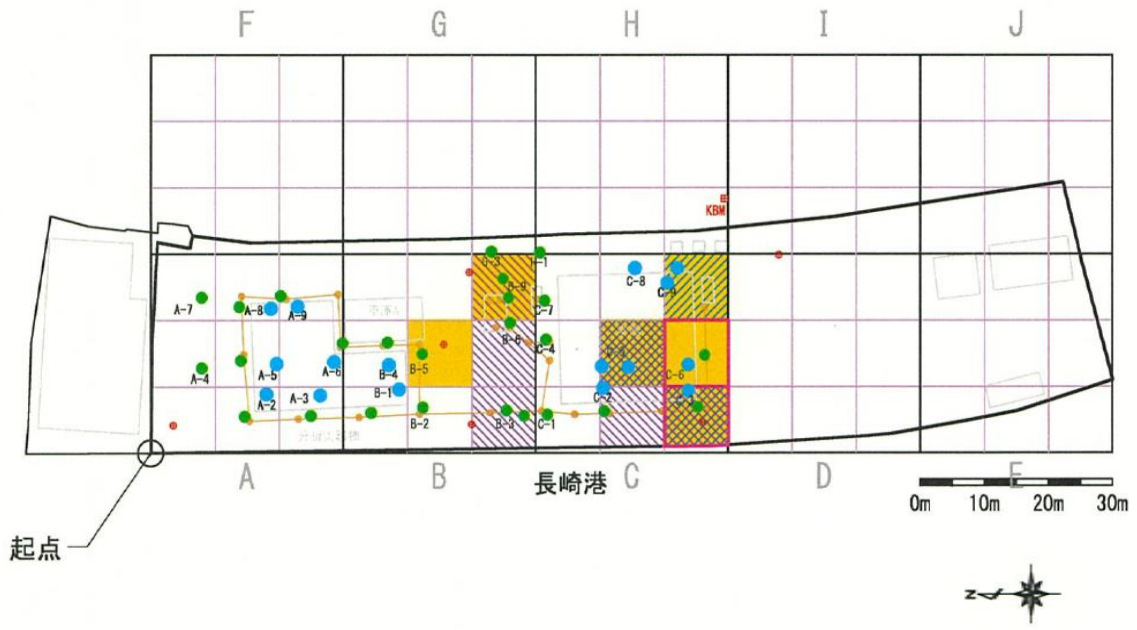


形質変更時要届出区域

鉛及びその化合物が土壌溶出量基準を超過した区域	
砒素及びその化合物が土壌溶出量基準を超過した区域	
ふっ素及びその化合物が土壌溶出量基準を超過した区域	
水銀及びその化合物が土壌溶出量基準を超過した区域	

<起点> 調査対象地の最北端の地点を起点とする。  
 <格子の回転角度> 90° 0' 0"  
 起点を通り、東西方向及び南北方向に引いた線並びにこれらと平行して 10m間隔で引いた線より形成される格子を、起点を支点として座標北から時計回りに回転させた角度を示す。



	F	G	H	I	J
7	A		9		
4	5	6	B	C	D
1	2	3			