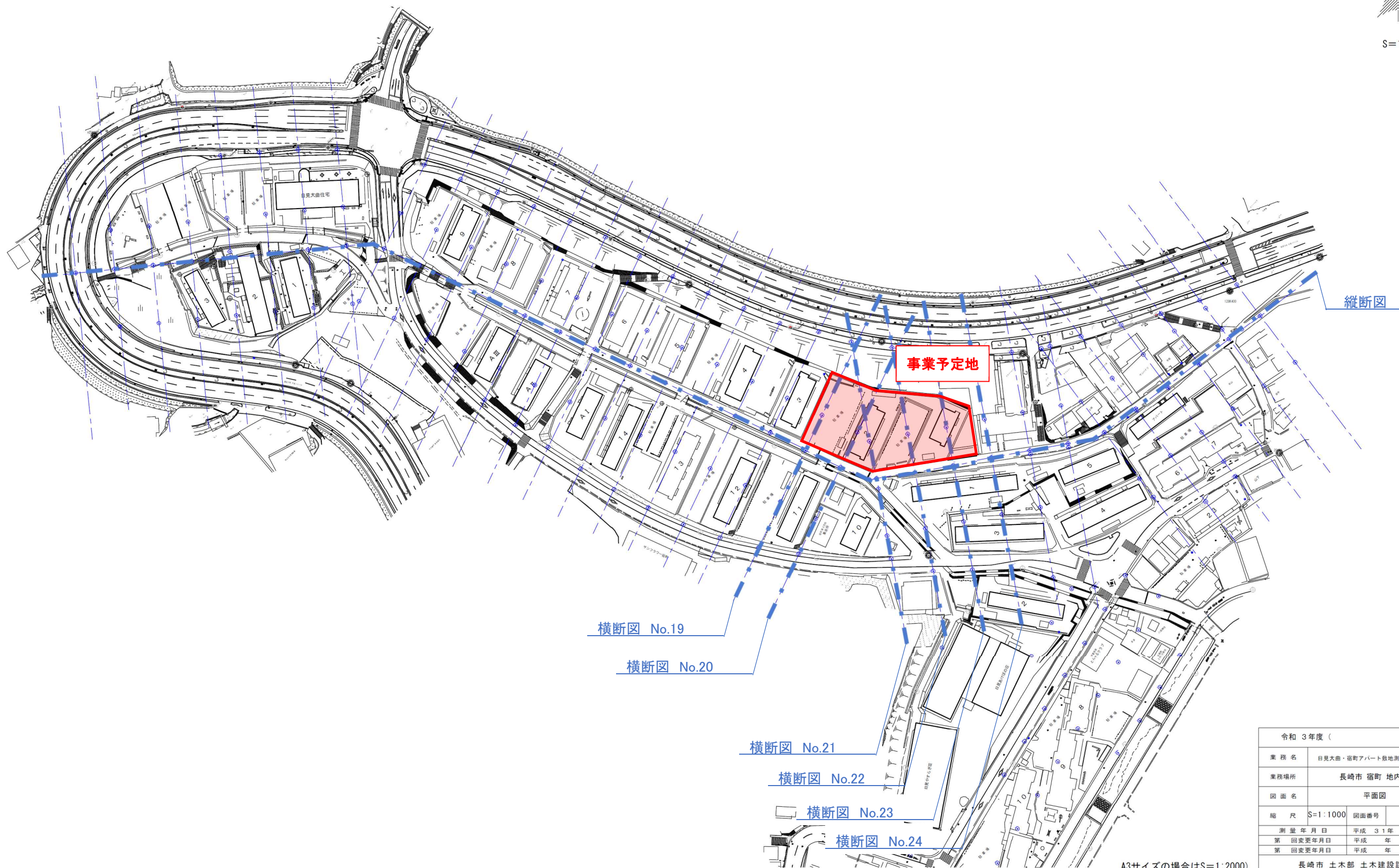
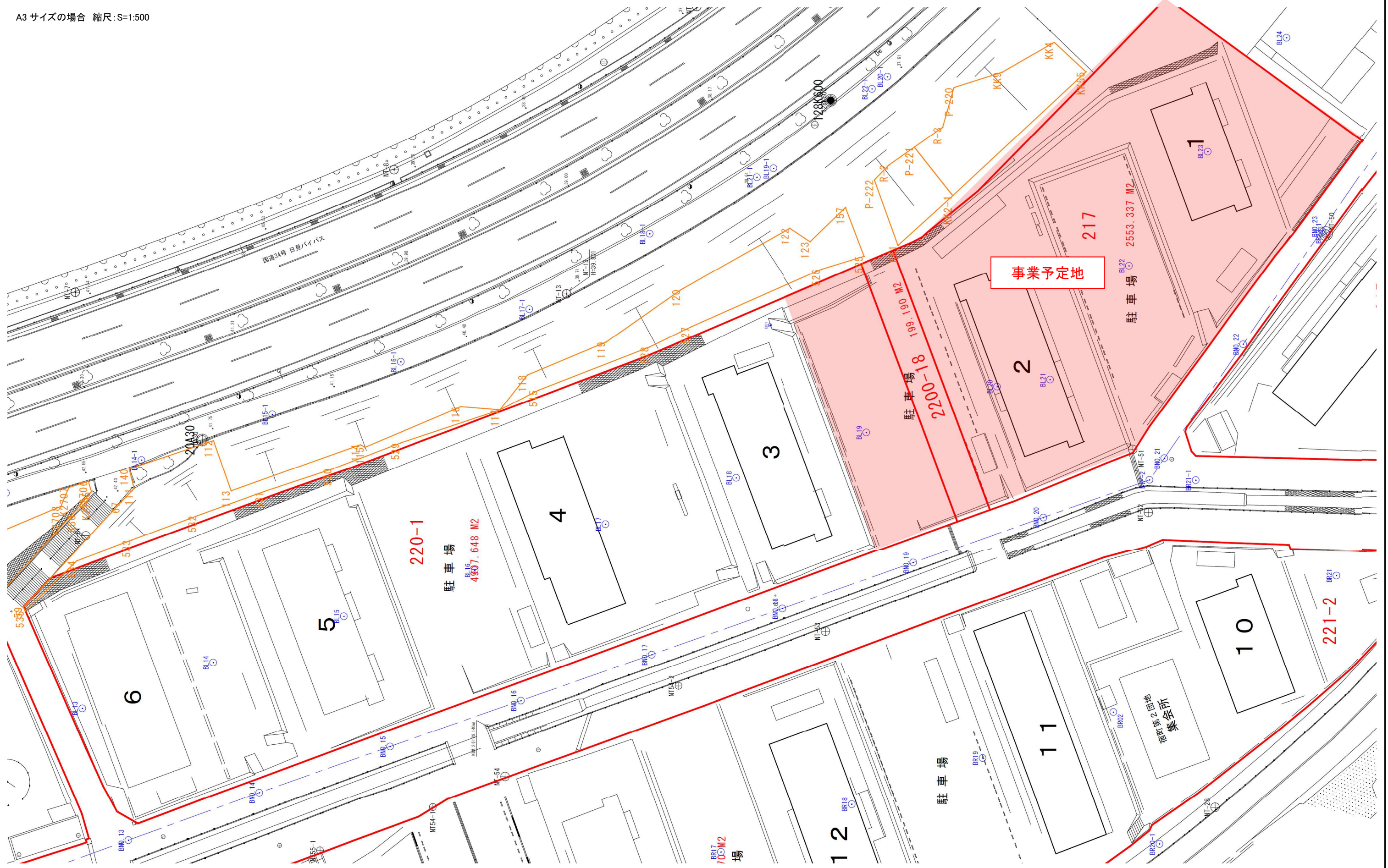


S=1:1000



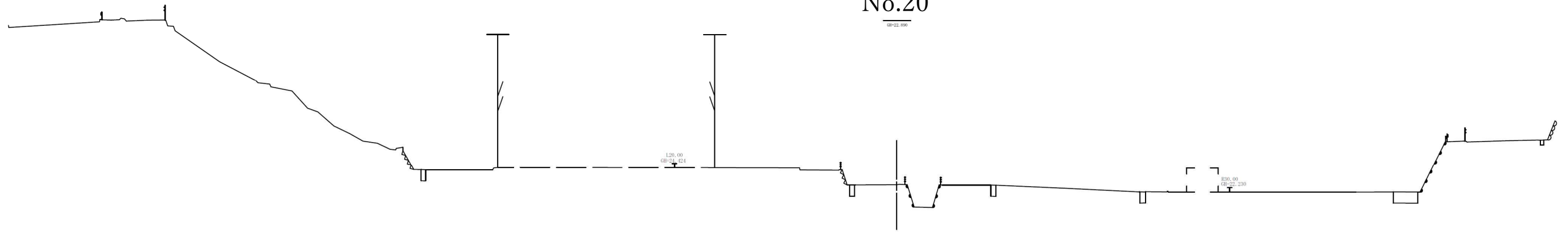
令和 3 年度 ()	
業務名	日見大曲・宿町アパート敷地測量業務委託
業務場所	長崎市 宿町 地内
図面名	平面図
縮尺	S=1:1000 図面番号
測量年月日	平成 31 年 2 月 28 日
第 1 回変更年月日	平成 年 月 日
第 2 回変更年月日	平成 年 月 日
長崎市 土木部 土木建設課	

A3サイズの場合はS=1:2000)



No.20

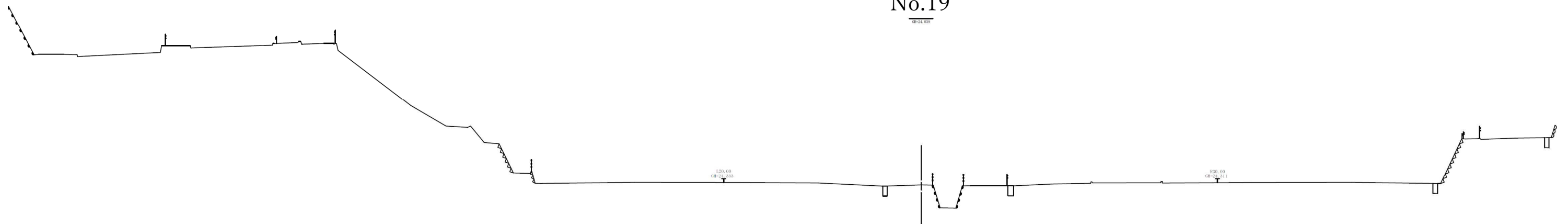
GP22.000



DL=15.00

No.19

GP24.000



DL=15.00

令和3年度 ()			
業務名	日見大曲・宿町アパート敷地測量業務委託		
工事場所	長崎市 宿町 地内		
図面名	横断面図		
縮尺	S=1:200	図面番号	横断面図 B-11/17
設計	年 月 日	令和	年 月 日
第 1 次	変更年月日	令和	年 月 日
第 2 次	変更年月日	令和	年 月 日
長崎市 土木部 土木建設課			

(A3サイズの場合は1:400)

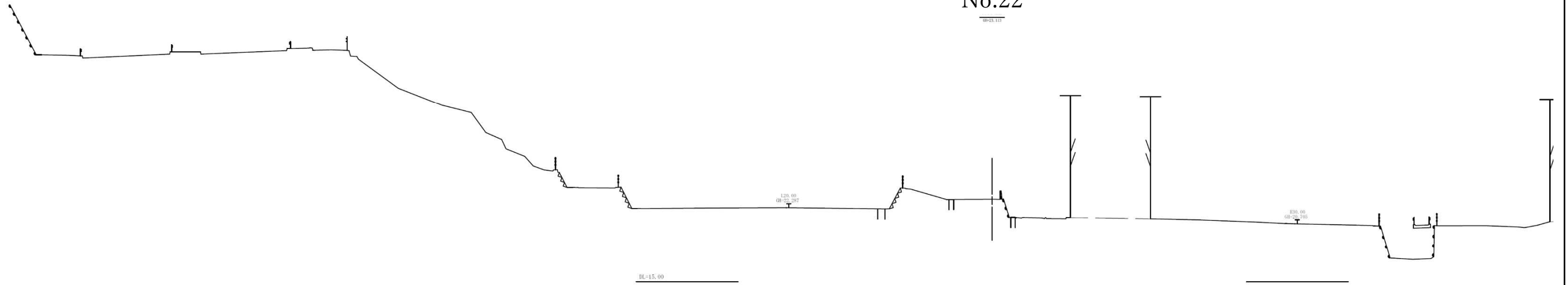
長崎市 建築部 住宅政策室
日見大曲・宿町団地 第1期整備事業

令和5年度

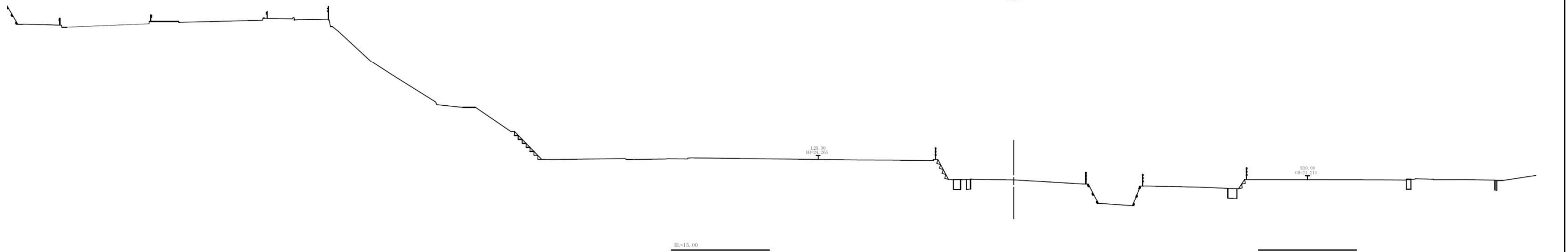
別添資料②-3

敷地測量図

No.22



No.21



令和3年度 ()			
業務名	日見大曲・宿町アパート敷地測量業務委託		
工事場所	長崎市 宿町 地内		
図面名	横断面図		
縮尺	S=1:200	図面番号	横断面 B-12/17
設計	年 月 日	令和	年 月 日
第	回変更年月日	令和	年 月 日
第	回変更年月日	令和	年 月 日
長崎市 土木部 土木建設課			

(A3サイズの場合は1:400)

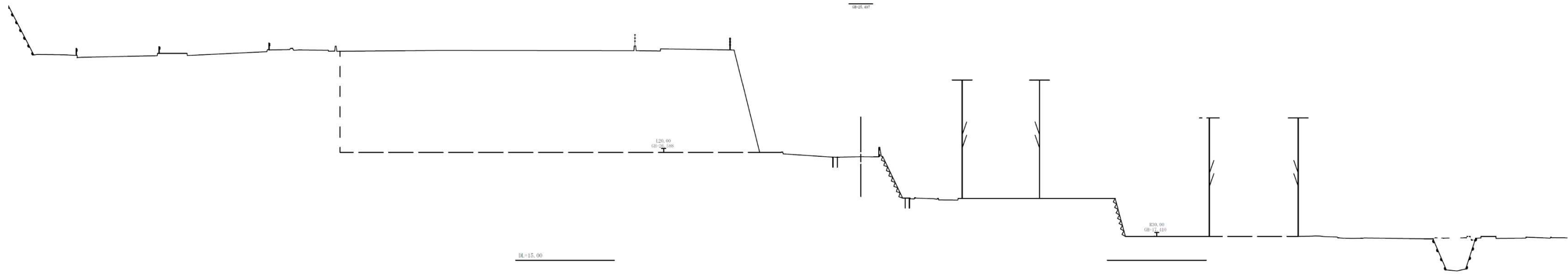
長崎市 建築部 住宅政策室
日見大曲・宿町団地 第1期整備事業

令和5年度

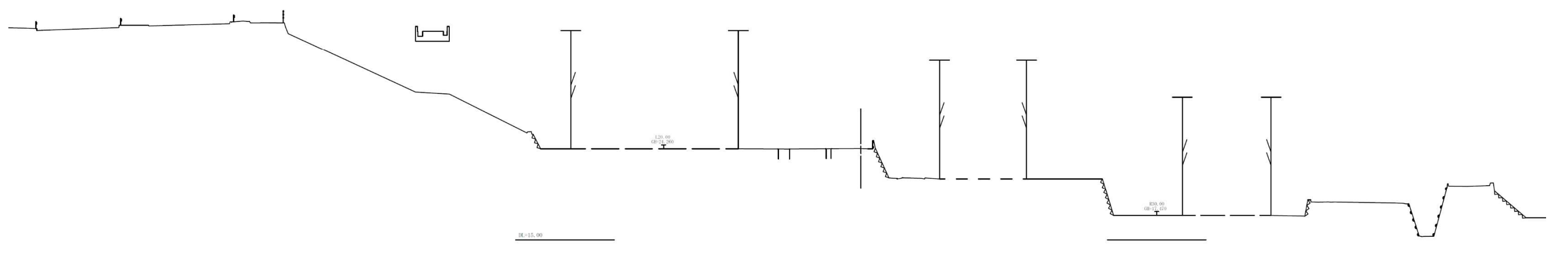
別添資料②-4

敷地測量図

No.24

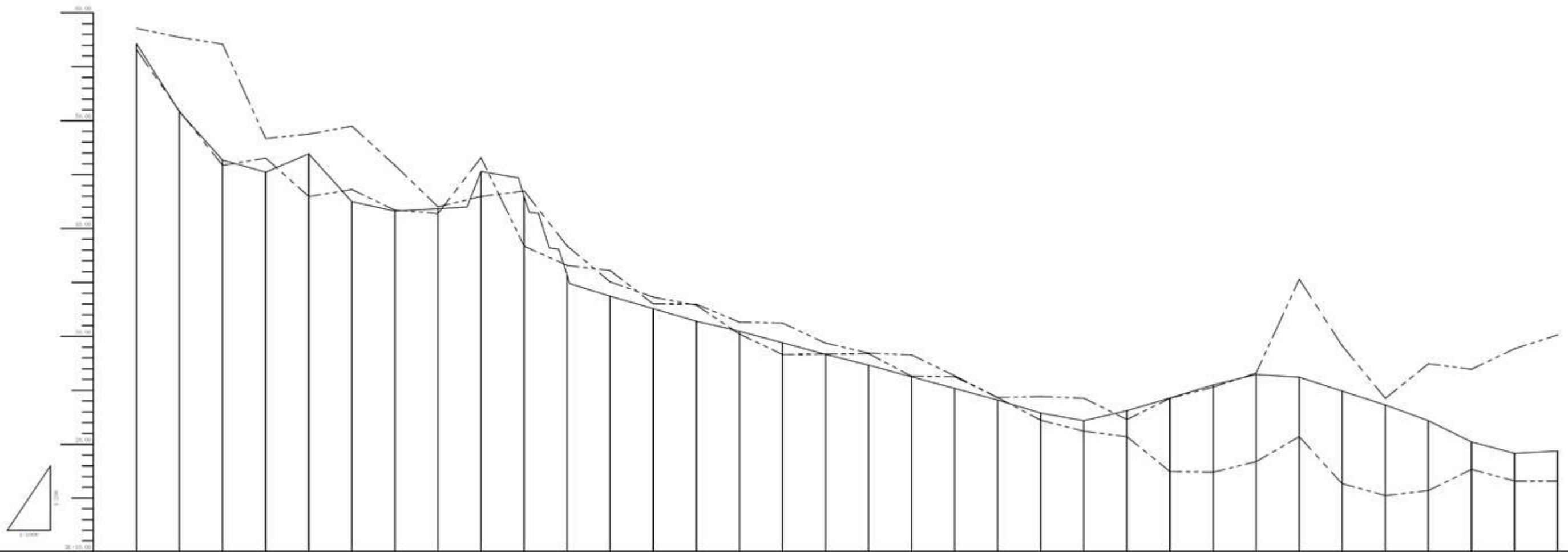


No.23



令和3年度 ()			
業務名	日見大曲・宿町アパート敷地測量業務委託		
工事場所	長崎市 宿町 地内		
図面名	横断面図		
縮尺	S=1:200	図面番号	横断面図 B-13/17
設計	年 月 日	令和	年 月 日
第	回変更年月日	令和	年 月 日
第	回変更年月日	令和	年 月 日
長崎市 土木部 土木建設課			

(A3サイズの場合は1:400)



計 画	右側	
	左側	
	センター	
現 況 高	右側	
	左側	
	センター	
追加距離		
単距離		
測点		

令和5年度 ()			
業務名	日見大曲・宿町アーバン型団地整備事業		
工事場所	長崎市宿町地内		
図面名	横断面		
縮尺	V:1:200 H:1:1000	図面番号	
設計	年 月 日	令和	年 月 日
第 1 次	図面発行日	令和	年 月 日
第 2 次	図面発行日	令和	年 月 日
長崎市 土木部 土木建設課			