







秋月町地区計画 地区整備計画図

大谷町

S=1/1,500

飽の浦町

秋月町

凡 例	
	地区計画区域 (地区整備計画区域) 約 5.5 ha
	A 地区 約 0.4 ha
	B 地区 約 1.5 ha
	地区施設 道 路 幅員 8m 延長 255m
	緑 地 約 31.900 m ²
	公共空地(調整池) 約 1.100 m ²

