

江户时代的地图和现在的地图

并放着深堀地区江户时代(1861年)和现在的地图。从地图上可以看出江户时代以前，沿着海岸线形成的弓形的街道、现在还留有的从山上倾向大海的水路。







深堀领本村的地图

【彼杵郡深堀乡图 深堀本村・竿浦村】文久元年(1861年)

深堀领负责了长崎的海上防御。深堀位于长崎湾的出入口附近，身为佐贺藩家老，担当了海上防御的要职。

长崎历史文化博物馆收藏



-  : 巡游基本路线
-  : 想看到美景时的路线
-  : 体验自然和渔港的路线
-  : 洗手间

- ① ~ ⑪ : 深堀的历史遗址群
-  : 避难所
-  : 紧急避难场所