

位置図：香焼町 567 番



※ この位置図は、国土地理院地図を使用し作成しています。

現況写真



※赤枠は、写真方向から、おおよその敷地範囲を示すもので、建物裏側の線は入れていません。

令和4年度中に建物「旧香焼図書館」は解体します。実際の土地の形状は、現地をご確認ください。

表題部 (土地の表示)		調製	平成6年9月8日	不動産番号	3100000363171
地図番号	G24-3	筆界特定	余白		
所在	西彼杵郡香焼町字浦			余白	
	長崎市香焼町字浦			平成17年1月4日合併に伴う変更 平成17年1月6日登記	
①地番	②地目	③地積 m ²		原因及びその日付〔登記の日付〕	
567番	雑種地	66		余白	
余白	宅地	330.24		②年月日不詳地目変更 ③錯誤 国土調査による成果 〔平成4年4月24日〕	
余白	余白	余白		昭和63年法務省令第37号附則第2条第2項の規定により移記 平成6年9月8日	

権利部 (甲区) (所有権に関する事項)			
順位番号	登記の目的	受付年月日・受付番号	権利者その他の事項
1	所有権保存	平成3年11月18日 第26144号	所有者 西彼杵郡香焼町 順位1番の登記を移記
	余白	余白	昭和63年法務省令第37号附則第2条第2項の規定により移記 平成6年9月8日



これは登記記録に記録されている事項の全部を証明した書面である。ただし、登記記録の乙区に記録されている事項はない。

令和4年7月12日
長崎地方法務局

登記官

檀 英 俊



イ 575-2 (562-5+562) -9+563-1+5 (63-4+563-6) +563-7+563-8+563-9+5 63-13+564-2+564-3+564-4 2-3 (1070-10+1) つづく 070-28+107 (座標値種別：測量成果) +29167.370



請求部	所在	長崎市香焼町字浦				地番	567番		
出力縮尺	1/500	精度区分	甲三	座標系番号又は記号	I	分類	地図(法第14条第1項)国調法19-5指定	種類	地籍図
作成年月日					備付年月日(原図)	平成4年10月		補記事項	

これは地図に記載されている内容を証明した書面である。

令和4年7月12日
長崎地方法務局

請求番号：48-6
(1/2)

登記官



檀英俊



公用



0-29+1070-
52+道)
= 1070-59

COPY



COPY

COPY



COPY