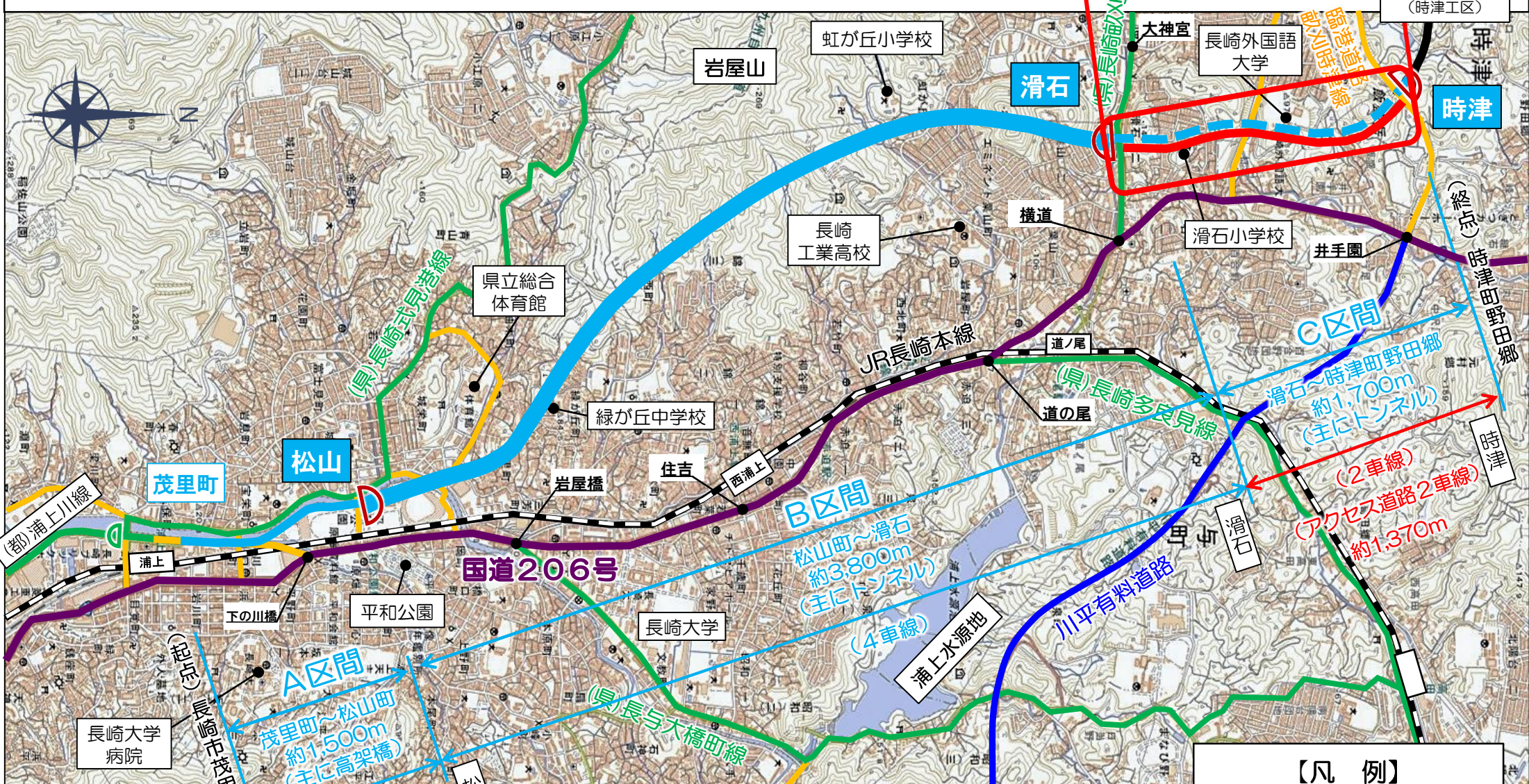





長崎南北幹線道路（長崎市茂里町～時津町野田郷） 概略ルート平面図

R5新規事業化
アクセス道路
(主要地方道 長崎県刈線)



【凡例】

| | |
|---|-------------------------|
|  | 本線 |
|  | アクセス道路 (主要地方道 長崎県刈線) |
|  | インターチェンジ |

