

平和公園スポーツ施設再配置

現在

中部下水処理場
(解体工事中)

陸上競技場
(400mトラック)

総合プール

再配置後

陸上練習場
(400mトラック)

総合プール
+
外周路・広場

多目的広場



平和公園（西地区）再整備基本計画

弓道場（現況）



- 機能・規模・配置等については関係団体と協議

庭球場（現況）



- 機能・規模・配置等については関係団体と協議

水辺休憩広場



- 高架下で浦上川を眺め平和を感じられる空間を検討

平和発信広場



- 平和をつなぐ動線を形成するため、歴史を伝える場の検討

エントランス広場



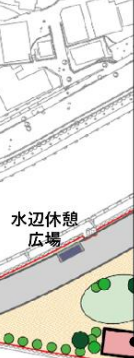
- ゆとりある歩行空間と緑化により平和をつなぐ空間を検討

水辺休憩広場



- 散策時の休憩や浦上川を眺め平和を感じられる空間を検討

水辺休憩広場



庭球場



弓道場



庭球場



既存樹木を極力保全



水辺休憩広場



市民総合プール



屋内



屋外



広場



（約8,000㎡）



エントランス広場



平和発信広場



水辺休憩広場



多目的運動広場



市民総合プール（現況）



- 機能・規模・配置等については関係団体と協議
- 祈念像地区から稲佐山に対する眺望を確保するため、建物の高さや植栽計画において配慮

外周園路



- 現状と同程度の600m走路を確保
- ジョギングとウォーキングのすみ分けを検討

広場



- 日常的な休憩や軽運動、イベントなどに活用できる空間を確保
- 広さは8,000㎡程度

多目的運動広場



- 多世代による多様な運動が可能な空間を検討



現在のスポーツ施設の配置



【イメージ】 平和公園（西地区）

ソフトボール場は長崎市総合運動公園に移転し、
庭球場の一部と弓道場を再整備します。

プール跡地は多様な運動が可能な
多目的広場として活用します。

これまでどおり
約600mの外周路で散歩やジョギ
ングを楽しんだり、**広場**でくつろぐ
ことができます。

被爆等の**歴史**を伝え、**平和**を発信する
広場を整備します。

浦上川

ラグビー・
サッカー場

県営
野球場

平和の泉

※各施設の移転後の機能や規模、外観は検討中であるため、現在の施設を基に作成しています。

※今後の設計により整備内容は変更となる場合があります。また、細部については関係団体との今後の協議により決定します。

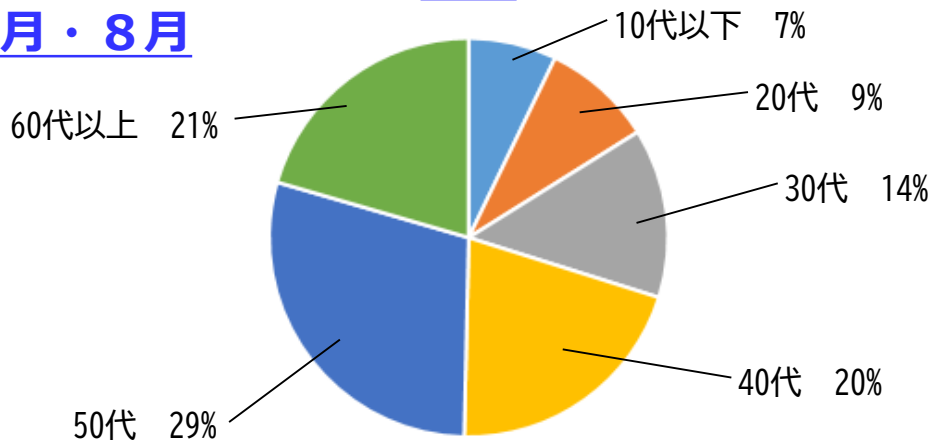
中部下水処理場に関するアンケート結果

スタジアムシティ来場者

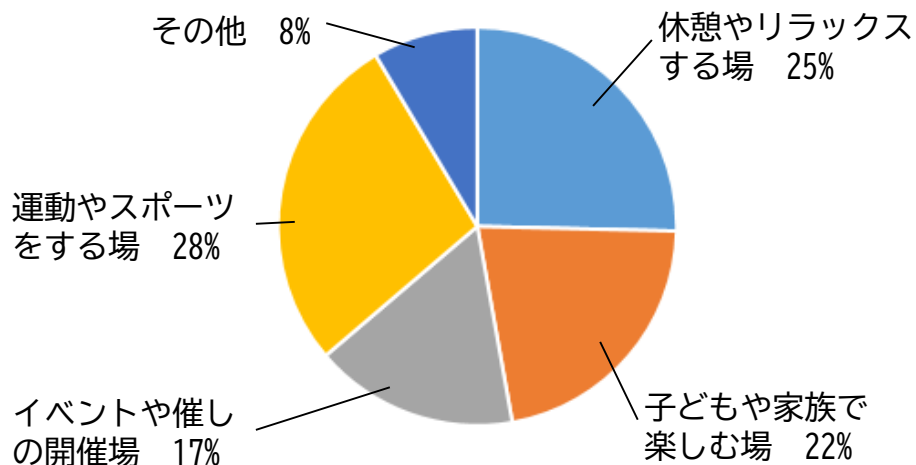
(回答者数n=546)

調査月：令和7年7月・8月

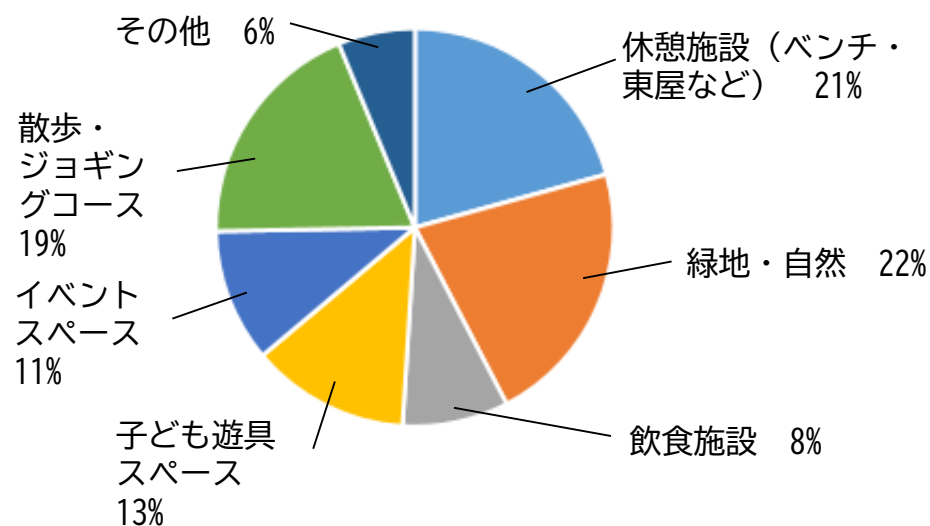
年齢



跡地に求める使い方

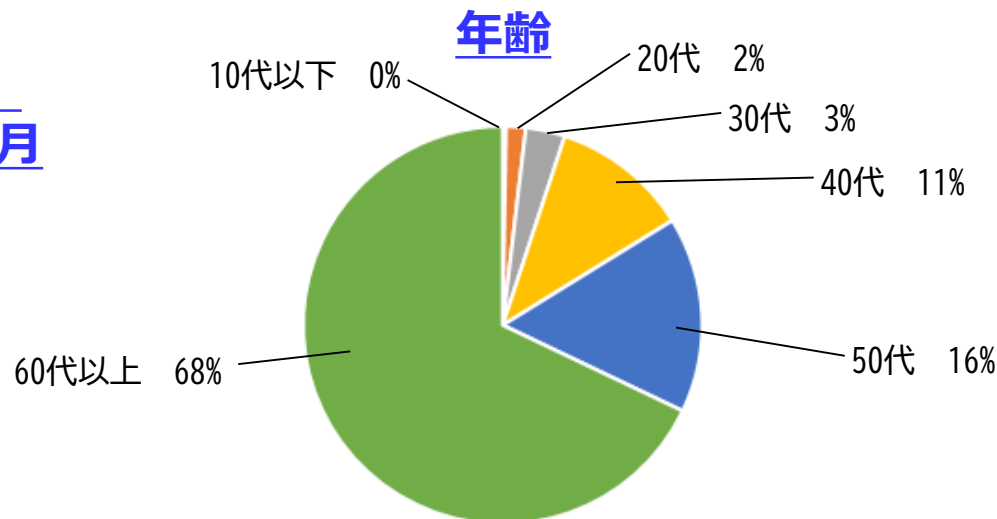


跡地に求める施設や機能

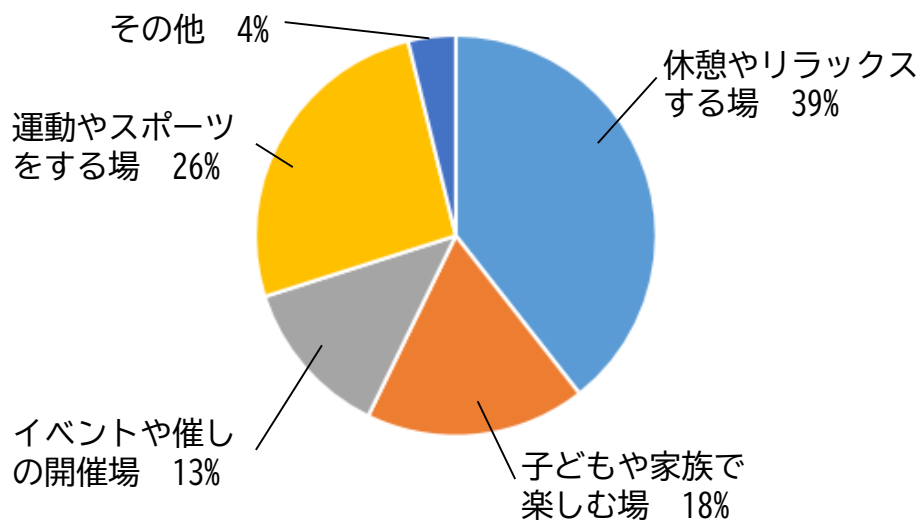


中部下水処理場に関するアンケート結果

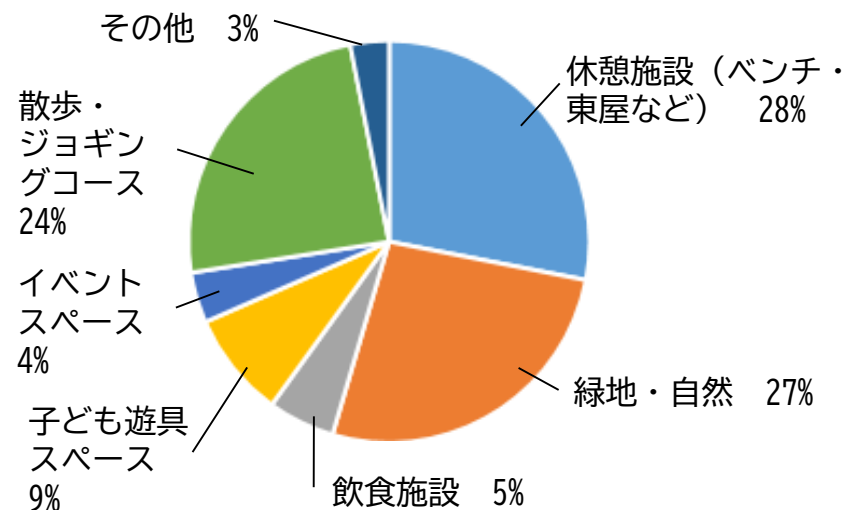
銭座校区連合自治会
(回答者数n=377)
調査月：令和7年7月



跡地に求める使い方



跡地に求める施設や機能



【イメージ】 中部下水処理場跡

スポーツ、憩い、遊び、賑わい、緑のスペースがある多目的広場

周辺には**多様な施設**があるため
多目的広場として**連携**を図ります。

長崎スタジアムシティ
ハピネスアリーナ

散歩やジョギングに
利用できる**外周路**を整備します。

長崎スタジアムシティ
ノース

浦上川

長崎スタジアムシティ
駐車場棟

陸上競技の練習環境を維持・確保するため
400mトラックを整備します。

もりまちハートセンター

JR長崎本線

※今後の設計により整備内容は変更となる場合があります。また、細部については関係団体との今後の協議により決定します。