

表題部 (主である建物の表示)	調製	平成6年9月8日	不動産番号	3100000313397
-----------------	----	----------	-------	---------------

所在図番号	余白		
所在	長崎市四杖町 2671番地6、2671番地7		余白
	長崎市四杖町 2671番地6、2671番地7、2671番地1		平成6年6月24日変更 平成6年9月12日登記
	長崎市四杖町 2671番46、2671番44、2671番43		令和6年12月20日変更 令和7年10月23日登記
	長崎市四杖町 2671番地46、2671番地44、2671番地43		錯誤 令和7年10月29日更正
家屋番号	2671番6		余白
	2671番46		令和7年10月29日変更
①種類	②構造	③床面積 m ²	原因及びその日付〔登記の日付〕
ホテル	鉄筋コンクリート造スレート葺地下1階付4階建	1階 1509 85 2階 1010 91 3階 824 40 4階 197 01 地下1階 106 56	昭和54年7月20日新築 ③平成5年2月11日増築
余白	余白	1階 1624 12 2階 1375 63 3階 1188 81 4階 197 01 地下1階 106 56	③平成5年11月26日増築 〔平成6年6月2日〕
余白	余白	余白	昭和63年法務省令第37号附則第2条第2項の規定により移記 平成6年9月8日
余白	鉄筋コンクリート造スレート・鋼板葺地下1階付4階建	1階 2300 57 2階 1375 63 3階 1188 81 4階 197 01 地下1階 355 86	②③平成6年6月24日変更、増築 〔平成6年9月12日〕
余白	余白	1階 2543 66 2階 1652 87 3階 1188 81 4階 197 01 地下1階 355 86	③錯誤、平成9年3月31日増築 〔平成9年6月25日〕

表題部 (附属建物の表示)				
符号	①種類	②構造	③床面積 m ²	原因及びその日付〔登記の日付〕
1	会議室	鉄筋コンクリート造スレート葺2階建	1階 23 00 2階 422 08	平成3年7月22日新築
2	プロパンボンベ室・ポンプ室	鉄筋コンクリート造スレート葺平家建	34 50	昭和54年7月20日新築 平成5年4月25日取壊 〔平成6年6月2日〕

* 「登記の目的」欄に「相続人中告」と記載されている登記は、所有権の登記名義人（所有者）の相続人からの申出に基づき、登記官が職権で、申出があった相続人の住所・氏名等を付記したものであり、権利関係を公示するものではない。
 * 下線のあるものは抹消事項であることを示す。 整理番号 D79150 (1 / 1) 1 / 2

COPY

符号	①種類	②構造	③床面積	㎡	原因及びその日付〔登記の日付〕
3	居宅	鉄筋コンクリート造 スレート葺平家建	86	59	昭和54年12月1日新築
4	居宅	鉄筋コンクリート造 スレート葺平家建	57	33	昭和54年12月1日新築
5	機械室	鉄筋コンクリート造 陸屋根平家建	16	85	平成6年6月24日新築 〔平成6年9月12日〕

権利部 (甲区) (所有権に関する事項)			
順位番号	登記の目的	受付年月日・受付番号	権利者その他の事項
1	所有権保存	平成4年9月7日 第21265号	所有者 東京都千代田区麹町二丁目1番地 雇用促進事業団 順位1番の登記を移記
	余白	余白	昭和63年法務省令第37号附則第2条第2項 の規定により移記 平成6年9月8日
2	所有権移転	平成12年2月14日 第4080号	原因 平成11年10月1日雇用・能力開発機 構法附則第6条第1項による承継 所有者 横浜市中区桜木町一丁目1番地8 雇用・能力開発機構
3	所有権移転	平成15年5月23日 第12412号	原因 平成15年5月13日売買 所有者 長崎市




これは登記記録に記録されている事項の全部を証明した書面である。ただし、登記記録の乙区に記録されている事項はない。

令和7年10月29日
長崎地方法務局

登記官

大 瀨 賢 彦



* 「登記の目的」欄に「相続人中告」と記載されている登記は、所有権の登記名義人(所有者)の相続人からの申出に基づき、
登記官が職権で、申出があった相続人の住所・氏名等を付記したものであり、権利関係を公示するものではない。

* 下線のあるものは抹消事項であることを示す。

整理番号 D79150 (1/1)

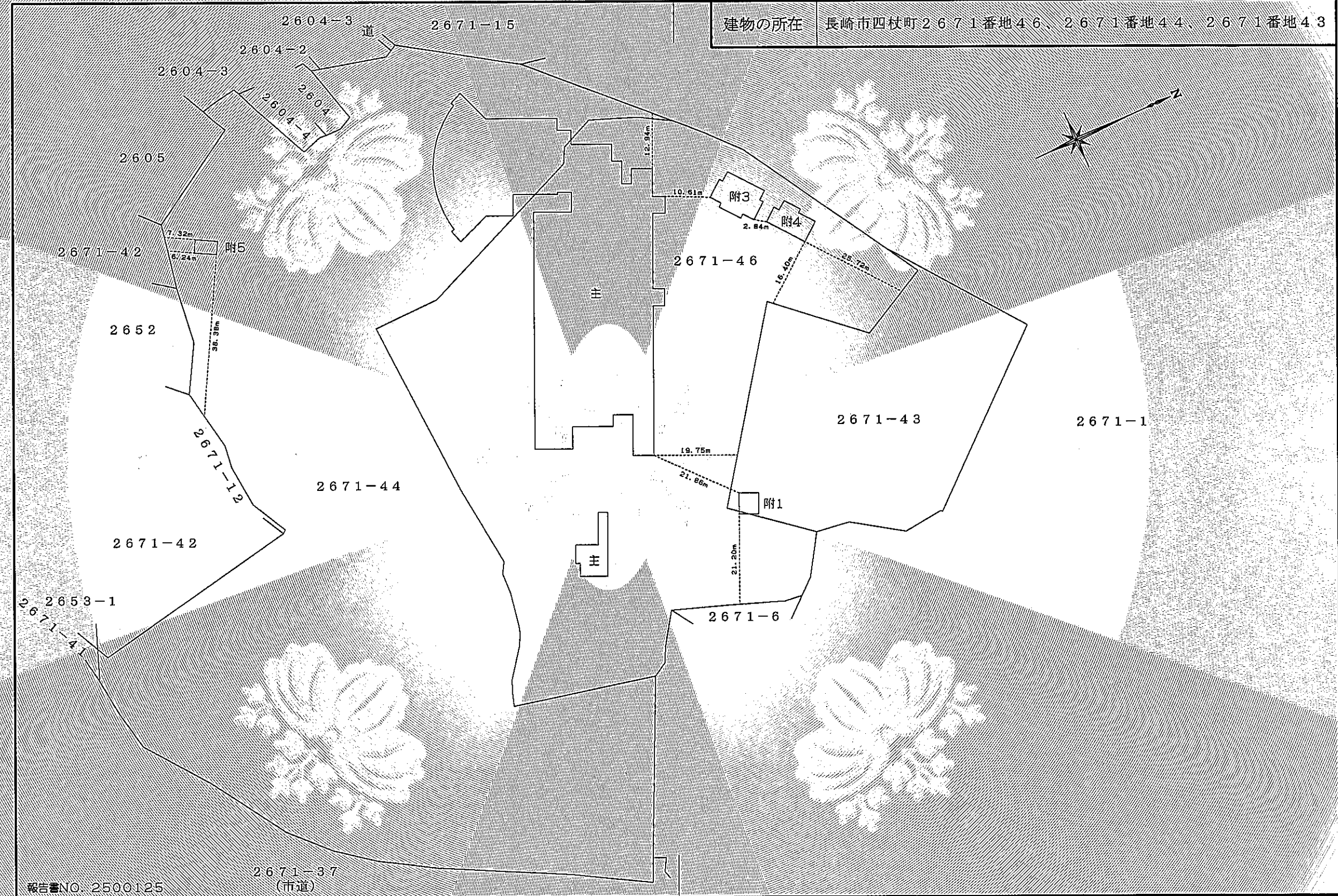
2/2

COPY

イロロ

家屋番号	2671-46	建 物 図 面
建物の所在	長崎市四杖町2671番地46、2671番地44、2671番地43	

令和7年10月29日
長崎地方務局
これは図面に記録されている内容を証明した書面である。




登記官

大濱賢彦



報告書NO. 2500125	2671-37 (市道)	縮尺 1/1000	申請人 長崎市長 鈴木史朗	縮尺 1/1000
作製者 長崎市花丘町20番12号 土地家屋調査士 野田大輔 (令和7年10月20日作製)				

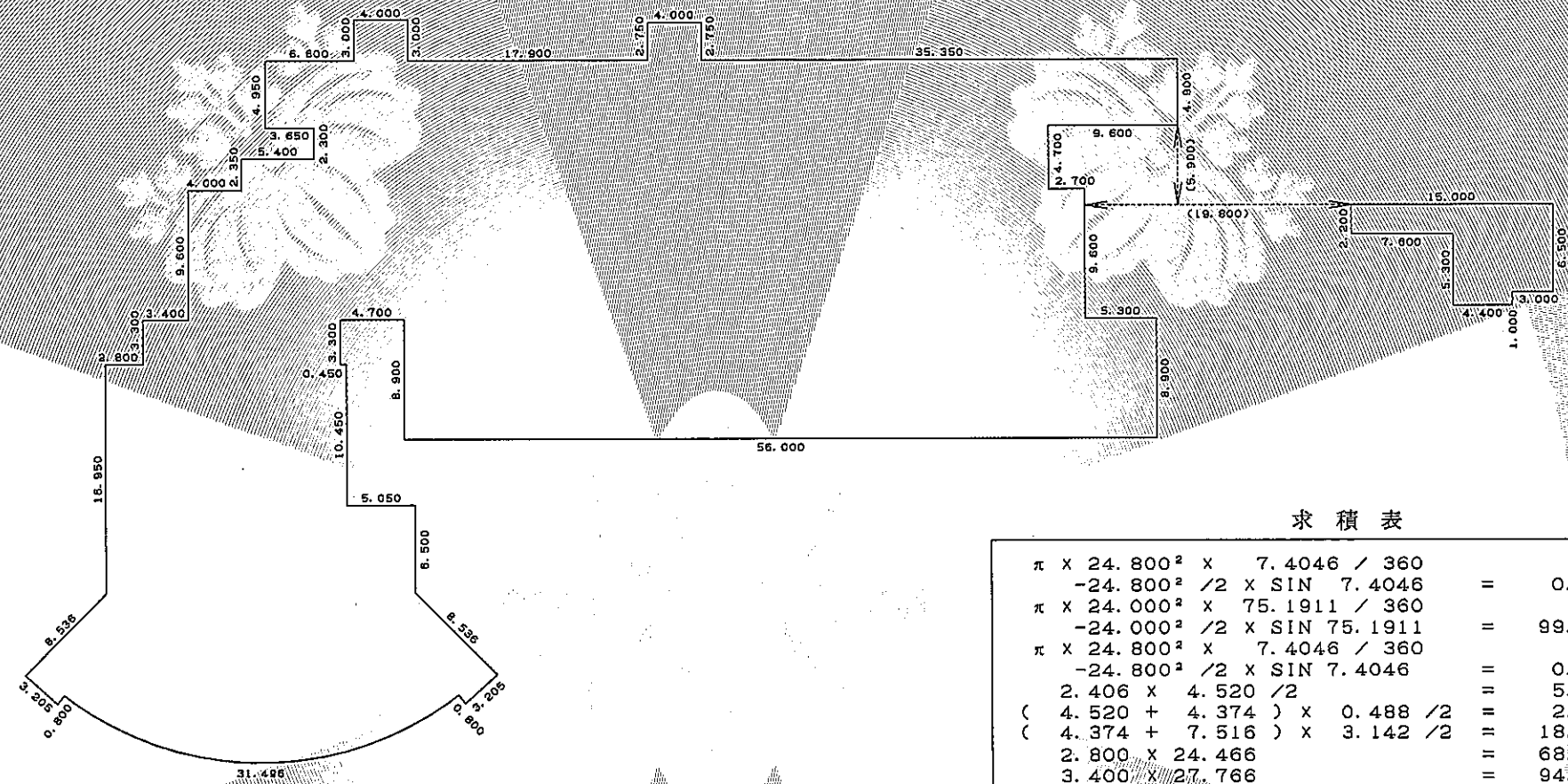
ウロロ



各階平面図 1/6

家屋番号	2671-46
建物の所在	長崎市四杖町2671番地46、2671番地44、2671番地43

主である建物
1階




求積表

$\pi \times 24.800^2 \times 7.4046 / 360$	=	0.1105341
$-24.800^2 / 2 \times \text{SIN } 7.4046$	=	
$\pi \times 24.000^2 \times 75.1911 / 360$	=	99.5179869
$-24.000^2 / 2 \times \text{SIN } 75.1911$	=	
$\pi \times 24.800^2 \times 7.4046 / 360$	=	0.1105341
$-24.800^2 / 2 \times \text{SIN } 7.4046$	=	
$2.406 \times 4.520 / 2$	=	5.4375600
$(4.520 + 4.374) \times 0.488 / 2$	=	2.1701360
$(4.374 + 7.516) \times 3.142 / 2$	=	18.6791900
2.800×24.466	=	68.5048000
3.400×27.766	=	94.4044000
4.000×37.366	=	149.4640000
5.400×39.716	=	214.4664000
3.650×4.950	=	18.0675000
1.900×46.966	=	89.2354000
1.050×19.200	=	20.1600000
3.650×22.200	=	81.0300000
0.350×31.100	=	10.8850000
17.900×28.100	=	502.9900000
4.000×30.850	=	123.4000000
25.750×28.100	=	723.5750000
9.600×4.900	=	47.0400000
2.700×18.500	=	49.9500000
5.300×8.900	=	47.1700000
0.450×24.466	=	11.0097000
5.050×14.016	=	70.7808000
$(7.516 + 4.374) \times 3.142 / 2$	=	18.6791900
$(4.374 + 4.520) \times 0.488 / 2$	=	2.1701360
$2.406 \times 4.520 / 2$	=	5.4375600
7.600×2.200	=	16.7200000
4.400×7.500	=	33.0000000
3.000×6.500	=	19.5000000
合計	2543.6658271	
床面積	2543.66㎡	

報告書NO. 2500125


作製者	長崎市花丘町20番12号 土地家屋調査士 野田大輔 (令和7年10月20日作製)	縮尺	1/500	申請人	長崎市長 鈴木史朗	縮尺	1/
-----	--	----	-------	-----	-----------	----	----



これは図面に記録されている内容を証明した書面である。
令和7年10月29日 長崎地方事務所

登記官

大濱賢彦



登記年月日：令和7年10月23日

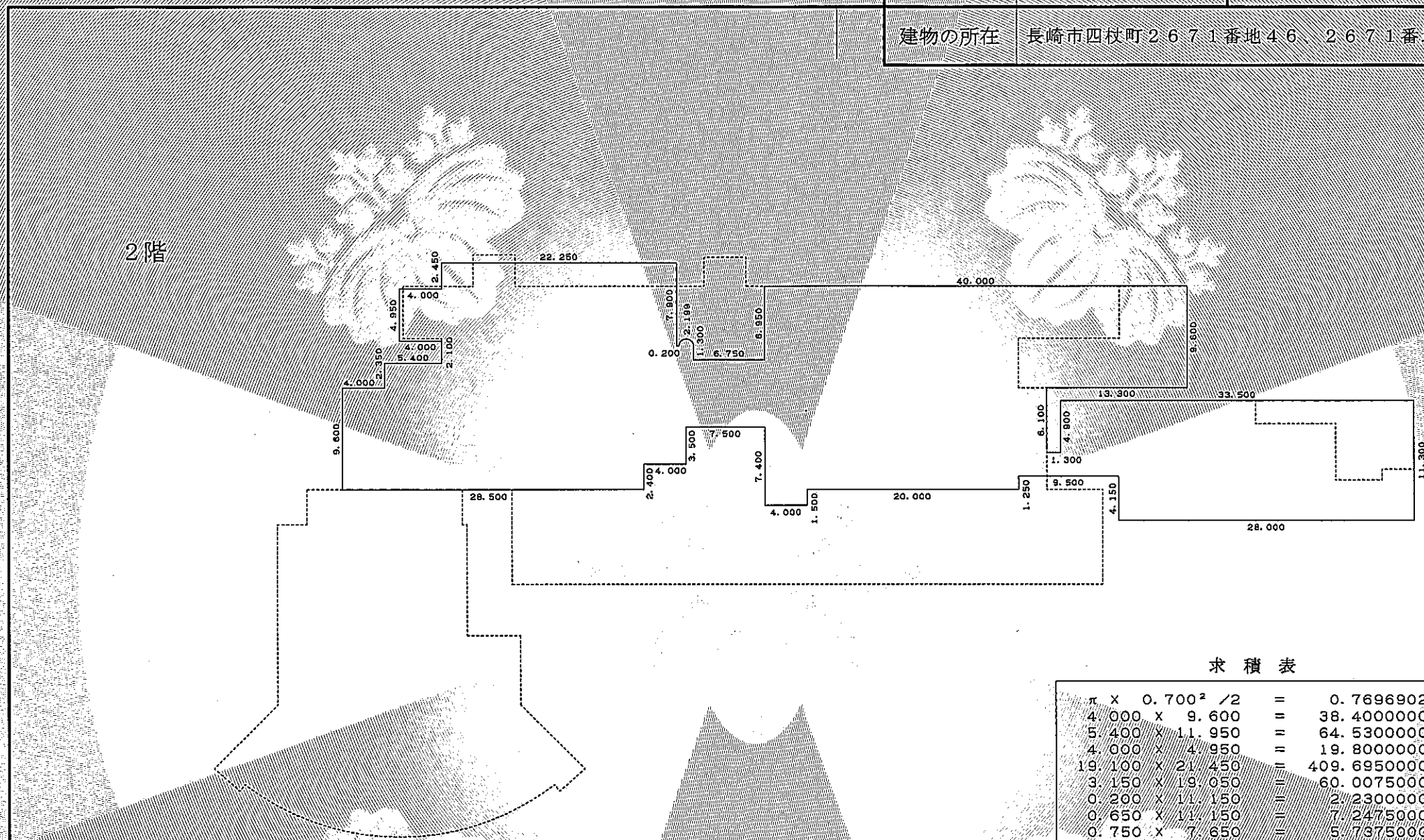


各階平面図 ^{2/6}

家屋番号	2671-46
建物の所在	長崎市四杖町2671番地46、2671番地44、2671番地43

令和7年10月29日
長崎地方法務局
これは図面に記録されている内容を証明した書面である。

2階



求積表

$\pi \times 0.700^2 / 2$	=	0.7696902
4.000 x 9.600	=	38.4000000
5.400 x 11.950	=	64.5300000
4.000 x 4.950	=	19.8000000
19.100 x 21.450	=	409.6950000
3.150 x 19.050	=	60.0075000
0.200 x 11.150	=	2.2300000
0.650 x 11.150	=	7.2475000
0.750 x 7.650	=	5.7375000
6.750 x 6.350	=	42.8625000
4.000 x 20.700	=	82.8000000
20.000 x 19.200	=	384.0000000
2.700 x 17.950	=	48.4650000
13.300 x 9.600	=	127.6800000
1.300 x 2.250	=	2.9250000
5.500 x 7.150	=	39.3250000
28.000 x 11.300	=	316.4000000
合計		1652.8746902
床面積		1652.87㎡


登記官

大濱賢彦



報告書NO. 2500125

作製者	長崎市花丘町20番12号 土地家屋調査士 野田大輔 (令和7年10月20日作製)	縮尺	1/500	申請人	長崎市長 鈴木史朗	縮尺	1/
-----	--	----	-------	-----	-----------	----	----



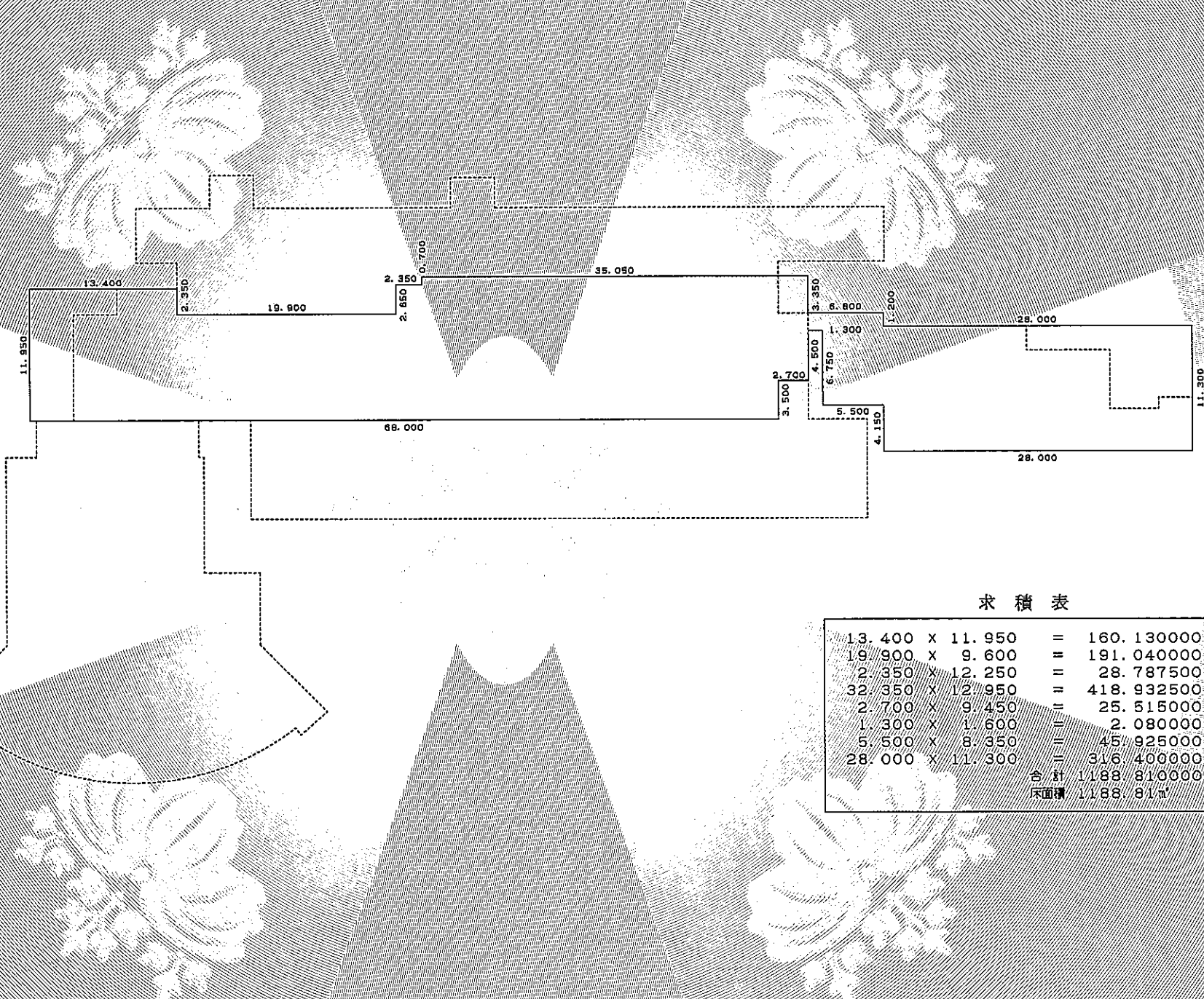
登記年月日：令和7年10月23日



各階平面図 ③/⑥

家屋番号	2671-46
建物の所在	長崎市四杖町2671番地46、2671番地44、2671番地43

3階



求積表

13.400 x 11.950	=	160.130000
19.900 x 9.600	=	191.040000
2.350 x 12.250	=	28.787500
32.350 x 12.950	=	418.932500
2.700 x 9.450	=	25.515000
1.300 x 1.600	=	2.080000
5.500 x 8.350	=	45.925000
28.000 x 11.300	=	316.400000
合計		1,188.810000
床面積		1,188.81㎡

これは図面に記録されている内容を証明した書面である。
令和7年10月29日
長崎地方務局


登記官

大濱賢彦



報告書NO: 2500125

作製者	長崎市花丘町20番12号 土地家屋調査士 野田大輔 (令和7年10月20日作製)	縮尺	1/500	申請人	長崎市長 鈴木史朗	縮尺	1/
-----	--	----	-------	-----	-----------	----	----

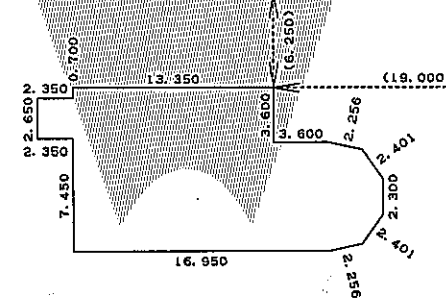


登記年月日：令和7年10月23日

各階平面図 $\frac{1}{6}$

家屋番号	2671-46
建物の所在	長崎市四杖町2671番地46、2671番地44、2671番地43

4階



求積表

2.350×2.650	=	6.2275000
13.350×10.800	=	144.1800000
3.600×7.200	=	25.9200000
$(7.200 + 6.200) \times 2.200 / 2$	=	14.7400000
$(6.200 + 2.300) \times 2.401 / 2$	=	5.9500000
合計		197.0175000
床面積		197.01㎡

報告書NO. 2500125

作製者	長崎市花丘町20番12号 土地家屋調査士 野田大輔 (令和7年10月20日作製)	縮尺	$\frac{1}{500}$	申請人	長崎市長 鈴木史朗	縮尺	$\frac{1}{1}$
-----	--	----	-----------------	-----	-----------	----	---------------

これは図面に記録されている内容を証明した書面である。
令和7年10月29日 長崎地方方法務局

登記官

大濱賢彦

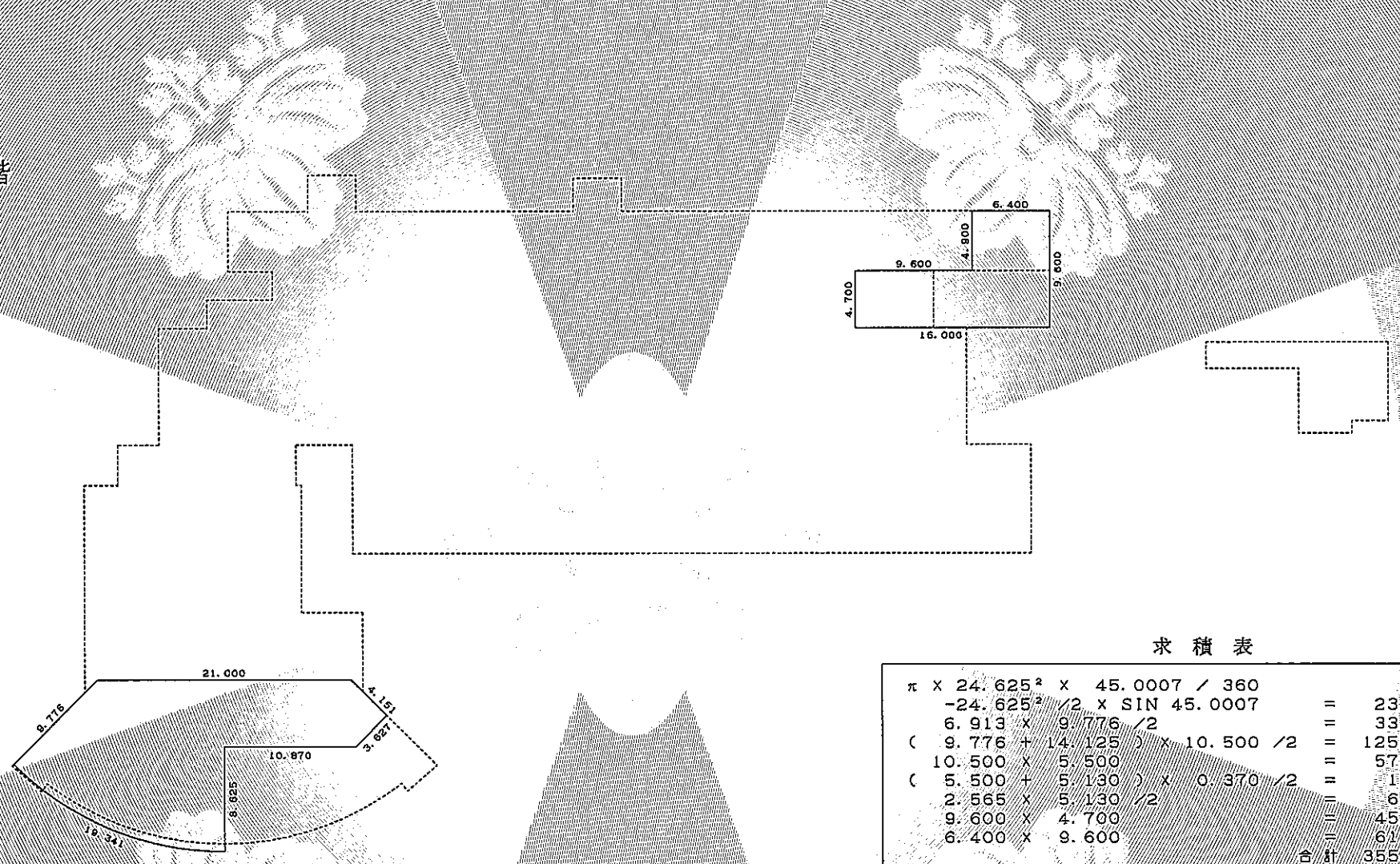


登記年月日：令和7年10月23日

各階平面図 $\frac{1}{6}$

家屋番号	2671-46
建物の所在	長崎市四杖町2671番地46、2671番地44、2671番地43

地下1階



求積表

$\pi \times 24.625^2 \times 45.0007 / 360$	=	23.7386650
$-24.625^2 / 2 \times \sin 45.0007$	=	33.7907440
$6.913 \times 9.776 / 2$	=	125.4802500
$(9.776 + 14.125) \times 10.500 / 2$	=	57.7500000
10.500×5.500	=	1.9665500
$(5.500 + 5.130) \times 0.370 / 2$	=	6.5792250
$2.565 \times 5.130 / 2$	=	45.1200000
9.600×4.700	=	61.4400000
6.400×9.600	=	355.8654340
合計		355.866
床面積		355.866

報告書NO. 2500125

作製者	長崎市花丘町20番12号 土地家屋調査士 野田大輔 (令和7年10月20日作製)	縮尺	$\frac{1}{500}$	申請人	長崎市長 鈴木史朗	縮尺	$\frac{1}{1}$
-----	---	----	-----------------	-----	-----------	----	---------------

これは図面に記録されている内容を証明した書面である。
令和7年10月29日
長崎地方事務所

登記官

大濱賢彦

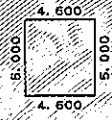




各階平面図 9/6

家屋番号	2671-46
建物の所在	長崎市四丈町2671番地46、2671番地44、2671番地43

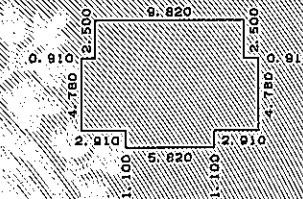
附属建物
符号1 1階



求積表

5.000×4.600	$=$	23.000000
合計		23.000000
床面積		23.00㎡

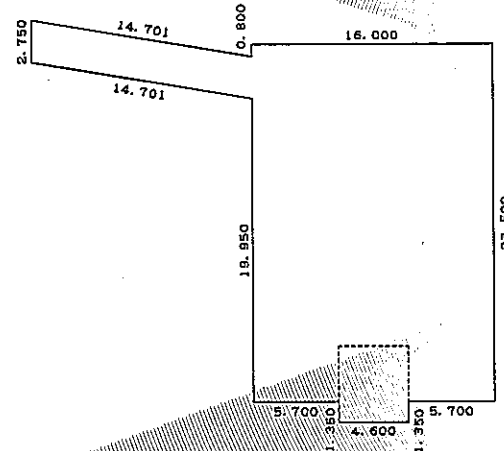
符号3



求積表

2.500×9.820	$=$	24.550000
4.780×11.640	$=$	55.639200
1.100×5.820	$=$	6.402000
合計		86.591200
床面積		86.59㎡

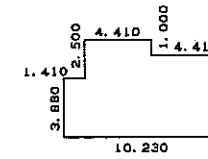
符号1 2階



求積表

$2.420 \times 14.500 / 2$	$=$	17.545000
0.800×16.000	$=$	12.800000
0.330×30.500	$=$	10.065000
$(30.500 + 16.000) \times 2.420 / 2$	$=$	56.265000
19.950×16.000	$=$	319.200000
1.350×4.600	$=$	6.210000
合計		422.085000
床面積		422.08㎡

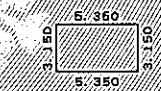
符号4



求積表

1.000×4.410	$=$	4.410000
1.500×8.820	$=$	13.230000
3.880×10.230	$=$	39.692400
合計		57.332400
床面積		57.33㎡

符号5




求積表

3.150×5.350	$=$	16.852500
合計		16.852500
床面積		16.85㎡

報告書NO. 2500125

作製者	長崎市花丘町20番12号 土地家屋調査士 野田大輔 (令和7年10月20日作製)	縮尺	1/500	申請人	長崎市長 鈴木史朗	縮尺	1/
-----	---	----	-------	-----	-----------	----	----



これは図面に記録されている内容を証明した書面である。
令和7年10月29日 長崎地方方法務局

登記官

大濱賢彦

