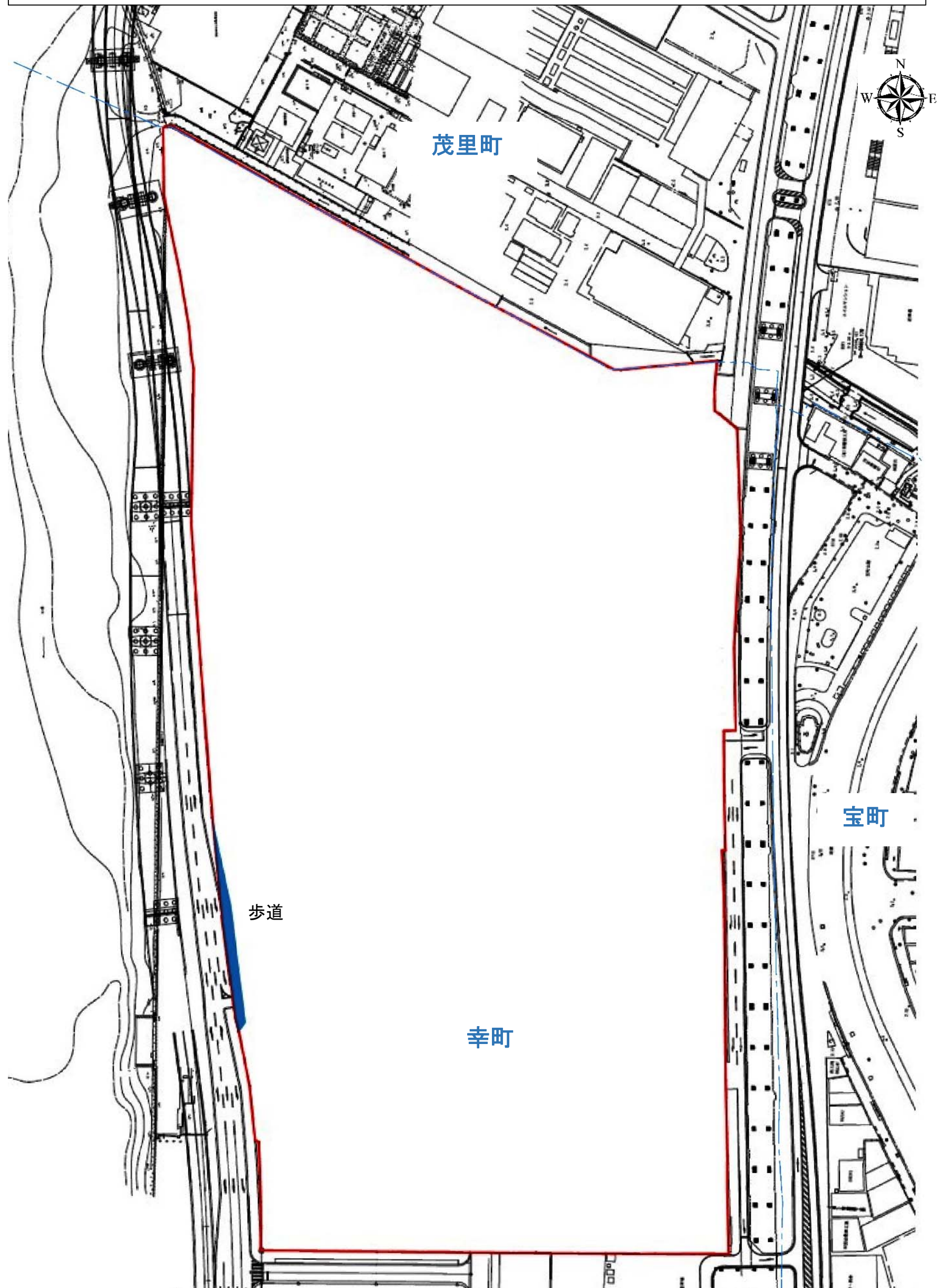





長崎スタジアムシティ地区計画区域図（地区整備計画図） S=1/1500



凡例

-  地区計画区域（地区整備計画区域）
-  町界
-  地区施設 歩道 幅員 3.5m、延長 約 90m